



GAD MUNICIPAL DE TENA
INFORME TECNICO DEL PROCESO DE
EVALUACION DEL PLAN DE DESARROLLO Y
ORDENAMIENTO TERRITORIAL DEL
CANTON TENA 2021-2023
AI CUARTO TRIMESTRE 2024
Octubre-Diciembre 2024



SECRETARIA TÉCNICA DE PLANIFICACIÓN CANTONAL

TENA – NAPO - ECUADOR

Febrero- 2025



INFORME TECNICO DE EVALUACION DEL PLAN DE DESARROLLO Y ORDENAMIENTO TERRITORIAL DEL CANTON TENA AL CUARTO TRIMESTRE 2024

1. INTRODUCCIÓN

El Plan de Desarrollo y Ordenamiento Territorial del cantón Tena 2021-2023, aprobado mediante Ordenanza 088-2021, es el instrumento de planificación que contienen las directrices principales del GAD Municipal de Tena, respecto de las decisiones estratégicas de desarrollo lo que ha permitido la gestión concertada y articulada del territorio.

En ese sentido, la Secretaría Técnica de Planificación Cantonal, cumpliendo con lo que establece la Constitución de la República del Ecuador, el Código Orgánico de Organización Territorial Autonomía y Descentralización – COOTAD y la Ley Orgánica de Planificación y Finanzas Públicas COPYFP; así como la Resolución Administrativa No. 012- A GADMT, aspectos legales que establece elementos legales que orientan a dar cumplimiento el seguimiento y evaluación del Plan de Desarrollo y Ordenamiento Territorial del Cantón Tena periodo 2021-2023, acorde a las directrices establecidas en la Secretaría Técnica de Planifica Ecuador .

El seguimiento y evaluación del PDOT, proporciona información para verificar la realización progresiva física y financiera de las intervenciones, así como el avance de resultados y cumplimientos de metas establecidas en el PDOT, así como tomar las correcciones necesarias.

2. BASE LEGAL

2.1. Constitución de la República del Ecuador

Art. 241.- La planificación garantizará el ordenamiento territorial y será obligatoria en todos los gobiernos autónomos descentralizados.

Art. 260.- Colaboración y complementariedad entre los distintos niveles de gobierno

Art. 272.- Criterios para la asignación de los recursos por el cumplimiento de metas del Plan Nacional de Desarrollo y del plan de Desarrollo y ordenamiento territorial de cada GAD.

2.2. Código Orgánico de Organización Territorial, Autonomía y Descentralización

Art. 50.- Establece: “los gobiernos autónomos descentralizados deberán realizar un monitoreo periódico de las metas propuestas en sus planes y evaluarán su cumplimiento para establecer los correctivos o modificaciones que se requiera”.

Art. 54. Literal e) Elaborar y ejecutar el Plan de Desarrollo y Ordenamiento Territorial y las políticas públicas en el ámbito de sus competencias y en su circunscripción territorial, de manera coordinada con la planificación nacional, regional, provincial y parroquial, y realizar en forma permanente el seguimiento y rendición de cuentas sobre el cumplimiento de las metas establecidas.

Art. 57.- literal e) Aprobar el Plan de Desarrollo y Ordenamiento Territorial formulados participativamente con la acción del Concejo Cantonal de Planificación y las instancias de participación ciudadana, así como evaluar la ejecución de los mismos



Arts. 300; 301: (consejos de planificación); participan en la formulación, seguimiento y evaluación de sus planes; y, la convocatoria a sesiones de los consejos de planificación.

Art. 467: Los Planes de Desarrollo y Ordenamiento Territorial podrán ser actualizados periódicamente, los GADs informarán semestralmente a SENPLADES avance de las metas para articular el Plan Nacional de Desarrollo.

2.3. Código Orgánico de Planificación y Finanzas Públicas`

Art. 17: SENPLADES elabora instructivos metodológicos, formulación, monitoreo y evaluación políticas públicas nacionales y sectoriales, los GADs elaboran instructivos metodológicos para formular, monitorear y evaluar PD-OT, con los lineamientos emitidos por el Consejo Nacional de Planificación.

Art. 29: numeral 5.- El Consejo Cantonal de Planificación conoce los informes de seguimiento y evaluación del PD-OT de los respectivos niveles de gobierno.

Art. 51: Información cumplimiento de metas, con el propósito de optimizar las intervenciones públicas y aplicar el numeral 3 del art. 272 CRE, los GAD's reportarán anualmente a la SENPLADES el cumplimiento de metas propuestas en los planes.

2.4. Ley Orgánica de Ordenamiento Territorial Uso y Gestión de Suelo

Art. 8.- Los PDOT'S, se actualizará obligatoriamente en las siguientes circunstancias:

- Al inicio del periodo de gestión de las autoridades locales.
- Cuando un proyecto nacional de carácter estratégico se proponga en la jurisdicción territorial y debe adecuar su PDOT a los lineamientos derivados de la respectiva planificación
- Por fuerza mayor, como la ocurrencia de un desastre

Art. 27.- El PDOT cantonal contendrá un Plan de Uso y Gestión del Suelo (PUGS), cuya norma técnica y regulación será emitida por el Consejo Técnico de Uso y Gestión de Suelo

Resolución No. 001-2016-CNP, establece (...) dar por conocido y aprobar los lineamientos de Seguimiento y Evaluación de los Planes de Desarrollo y Ordenamiento Territorial (PDOT) de los Gobiernos Autónomos Descentralizados (GAD); y disponer a los GAD's su inmediata implantación.

Resolución No. 003-CTUGS-2019, "el Consejo Técnico de Uso y Gestión de Suelo expide la Norma Técnica para el proceso de actualización de los planes de desarrollo y de ordenamiento territorial de los gobiernos locales"

Resolución No. STPE- 022-2020, Resuelve:

Art. 1: Aprobar y consecuentemente expedir los lineamientos de Actualización de los Planes de Desarrollo y Ordenamiento Territorial (PDOT) en virtud de lo dispuesto

en el literal c), del artículo 8, del Reglamento a la Ley Orgánica de Ordenamiento Territorial Uso y Gestión de Suelo.

Art. 2: Los lineamientos que por medio de la presente Resolución se expiden, son de obligatorio cumplimiento para todos los Gobiernos Autónomos Descentralizados del Ecuador



Decreto Ejecutivo Nro. 371, declara como política pública del Gobierno Nacional la adopción de la Agenda 2030 para el Desarrollo Sostenible, orientada al cumplimiento de sus objetivos y metas en el marco de la alineación a la planificación y desarrollo nacional.

Acuerdo Nro. SNP-SNP-2022-0048-A, Artículo Único; establece: “Aprobar y emitir las “Directrices para la Elaboración del Informe de Seguimiento y Evaluación a los Planes de Desarrollo y Ordenamiento Territorial - PDOT”, elaborados y aprobados técnicamente por la Subsecretaría de Evaluación y Subsecretaría de Seguimiento de esta Secretaría;

En ese contexto, el GAD Municipal de Tena, una vez que se ha implementado el Plan de Desarrollo y Ordenamiento Territorial 2021-2023, establece los mecanismos para la evaluación al cumplimiento de metas establecidas en esta herramienta de planificación,

3. OBJETIVO

Conocer los resultados del proceso de Seguimiento y Evaluación del Plan de Desarrollo y Ordenamiento Territorial del cantón Tena 2021-2023, correspondiente al Cuarto Trimestre del año 2024.

3.1. Objetivos Específicos

- Identificar alertas oportunas sobre la ejecución y presupuesto de los programas y proyectos vinculados a cada meta de resultado del PDOT
- Reorientar las acciones o fortalecer las que hayan tenido impacto positivo
- Establecer un plan de acción que especifique las acciones o correctivos a corto plazo que se implementarán en caso de presentar problemas en el cumplimiento de las metas o en la ejecución de los programas y/o proyectos

4. DESARROLLO DEL INFORME:

Para el cumplimiento de metas establecidas en el PDOT, se tomó en cuenta los siguientes aspectos:

- a) Establecimiento de lineamientos técnicos y metodológicos para la obtención de información para el proceso de seguimiento y evaluación
 - La Secretaría Técnica de Planificación Cantonal, es la Dirección responsable de realizar el proceso de seguimiento y evaluación del Plan de Desarrollo y Ordenamiento Territorial del Cantón Tena, establecerá los lineamientos técnicos y metodológicos, y las Direcciones y Unidades serán las encargadas de proporcionar información sobre el cumplimiento de metas.
- b) Reporte e ingreso de información de proyectos desarrollados para el cumplimiento de metas a la plataforma SIGAD, considerando los siguientes aspectos relevantes:
 - El PDOT-PUGS-POUIS, fueron aprobados mediante ordenanza 088-2021, aspecto que permitió realizar el proceso de evaluación a las metas vinculada a los proyectos establecidos en el presupuesto del GAD Municipal.
 - Sobre la Plataforma SIGAD: cada año es obligación de los Gobiernos Autónomos Descentralizados subir información para la obtención del Índice de Cumplimientos de



Metas ICM, al momento se ha subido información a la plataforma hasta el año 2023, la información correspondiente al año 2024 se espera ingresar una vez que los Planes de Desarrollo y Ordenamiento sean actualizados y aprobados con Ordenanza.

- Mediante Resolución Administrativa 012-2021, se crea la sección de Seguimiento y Evaluación, cuyas atribuciones y responsabilidades son:
 - Desarrollar e implementar metodologías de seguimiento y evaluación para las actividades desarrolladas por cada dirección, unidad y sección del GAD Municipal de Tena.
 - Llevar informes periódicos de cumplimiento de indicadores y metas del Plan de Desarrollo y Ordenamiento Territorial, Plan de Uso y Gestión de Suelo y Plan de Ordenamiento Urbanístico.
 - Presentar informes de ejecución y evaluación del Plan Anual de Inversiones.
 - Presentar informes de monitoreo y evaluación efectuadas a los avances de los proyectos de desarrollo del GAD Municipal de Tena.
 - Control y evaluación de los planes programas y proyectos del GAD Municipal de Tena.
 - Elaborar informes de consolidación de ejecución, monitoreo y evolución del Plan de Desarrollo y Ordenamiento Territorial del cantón Tena

Sin embargo, esta sección no se encuentra estructurada (con personal técnico) para la realización el proceso de Seguimiento de indicadores y metas cantonales.

c) Definición de productos y responsabilidades para el cumplimiento eficiente de las Metas establecidas en el PDOT

- Cada una de las metas definidas en el PDOT, cuentan con un departamento responsable, el mismo que proporcionara la información necesaria de cumplimiento de dichas metas en base a su competencia.

En base a estos elementos, se presente los siguientes resultados:



OBJETIVOS Y METAS POR COMPONENTE:

ASENTAMIENTOS HUMANOS

Tiene 4 objetivos y 30 metas

INFORMACIÓN PDOT			INDICADOR	
Objetivo estratégico PDOT	Meta de resultado PDOT	DEPARTAMENTO RESPONSABLE	Indicador de la meta de resultado	Tendencia del indicador (creciente/decreciente)
COMPONENTE ASENTAMIENTOS HUMANOS				
Planificar, implementar, regular y controlar eficientemente el desarrollo territorial, con identidad amazónica, manteniendo armonía con el entorno natural y cultural, de las áreas urbanas, de los centros poblados o asentamientos humanos, policéntricos, debidamente legalizados y con tenencia del suelo, fortalecimiento de la comunidad, que promueva la justicia, la inclusión, la accesibilidad, la	Al 2023, dotar de agua y tratamiento al 10% de los asentamientos humanos de Ahuano (1)	AGUA POTABLE Y SANEAMIENTO	% de Asentamientos Humanos de Ahuano con agua y tratamiento	CRECIENTE
Planificar, implementar, regular y controlar eficientemente el desarrollo territorial, con identidad amazónica, manteniendo armonía con el entorno natural y cultural, de las áreas urbanas, de los centros poblados o asentamientos humanos, policéntricos, debidamente legalizados y con tenencia del suelo, fortalecimiento de la	Al 2023, dotar de agua y tratamiento al 10% de los asentamientos humanos de Chontapunta (2)	AGUA POTABLE Y SANEAMIENTO	% de Asentamientos Humanos de Chontapunta con agua y tratamiento	CRECIENTE
Planificar, implementar, regular y controlar eficientemente el desarrollo territorial, con identidad amazónica, manteniendo armonía con el entorno natural y cultural, de las áreas urbanas, de los centros poblados o asentamientos humanos, policéntricos, debidamente legalizados y con tenencia del suelo, fortalecimiento de la	Al 2023, dotar de agua y tratamiento al 10% de los asentamientos humanos de Muyuna (3)	AGUA POTABLE Y SANEAMIENTO	% de Asentamientos Humanos de Muyuna con agua y tratamiento	CRECIENTE
Planificar, implementar, regular y controlar eficientemente el desarrollo territorial, con identidad amazónica, manteniendo armonía con el entorno natural y cultural, de las áreas urbanas, de los centros poblados o asentamientos humanos, policéntricos, debidamente legalizados y con tenencia del suelo, fortalecimiento de la	Al 2023, dotar de agua y tratamiento al 10% de los asentamientos humanos de Pano (4)	AGUA POTABLE Y SANEAMIENTO	% de Asentamientos Humanos de Pano con agua y tratamiento	CRECIENTE
Planificar, implementar, regular y controlar eficientemente el desarrollo territorial, con identidad amazónica, manteniendo armonía con el entorno natural y cultural, de las áreas urbanas, de los centros poblados o asentamientos humanos, policéntricos, debidamente legalizados y con tenencia del suelo, fortalecimiento de la	Al 2023, dotar de agua y tratamiento al 10% de los asentamientos humanos de Puerto Misahuallí (5)	AGUA POTABLE Y SANEAMIENTO	% de Asentamientos Humanos de Puerto Misahuallí con agua y tratamiento	CRECIENTE
Planificar, implementar, regular y controlar eficientemente el desarrollo territorial, con identidad amazónica, manteniendo armonía con el entorno natural y cultural, de las áreas urbanas, de los centros poblados o asentamientos humanos, policéntricos, debidamente legalizados y con tenencia del suelo, fortalecimiento de la	Al 2023, dotar de agua y tratamiento al 10% de los asentamientos humanos de Puerto Napo (6)	AGUA POTABLE Y SANEAMIENTO	% de Asentamientos Humanos de Puerto Napo con agua y tratamiento	CRECIENTE



INFORMACIÓN PDOT			INDICADOR	
Objetivo estratégico PDOT	Meta de resultado PDOT	DEPARTAMENTO RESPONSABLE	Indicador de la meta de resultado	Tendencia del indicador (creciente/decreciente)
COMPONENTE ASENTAMIENTOS HUMANOS				
Planificar, implementar, regular y controlar eficientemente el desarrollo territorial, con identidad amazónica, manteniendo armonía con el entorno natural y cultural, de las áreas urbanas, de los centros poblados o asentamientos humanos, policéntricos, debidamente legalizados y con tenencia del suelo, fortalecimiento de la	Al 2023, dotar de agua y tratamiento al 10% de los asentamientos humanos de Tálaga (7)	AGUA POTABLE Y SANEAMIENTO	% de Asentamientos Humanos de Tálaga con agua y tratamiento	CRECIENTE
Planificar, implementar, regular y controlar eficientemente el desarrollo territorial, con identidad amazónica, manteniendo armonía con el entorno natural y cultural, de las áreas urbanas, de los centros poblados o asentamientos humanos, policéntricos, debidamente legalizados y con tenencia del suelo, fortalecimiento de la	Al 2023, dotar de agua y tratamiento el 3% más (69,57) de la población urbana de Tena (área consolidada) (8)	AGUA POTABLE Y SANEAMIENTO	% de Asentamientos Humanos de Tena con agua y tratamiento	CRECIENTE
Planificar, implementar, regular y controlar eficientemente el desarrollo territorial, con identidad amazónica, manteniendo armonía con el entorno natural y cultural, de las áreas urbanas, de los centros poblados o asentamientos humanos, policéntricos, debidamente legalizados y con tenencia del suelo, fortalecimiento de la	Al 2023 realizar el 10% mantener en buen estado las redes de alcantarillado Sanitario de la ciudad de Tena (área consolidada) (9)	AGUA POTABLE Y SANEAMIENTO	% de redes de alcantarillado Sanitario de la ciudad de Tena	CRECIENTE
Planificar, implementar, regular y controlar eficientemente el desarrollo territorial, con identidad amazónica, manteniendo armonía con el entorno natural y cultural, de las áreas urbanas, de los centros poblados o asentamientos humanos, policéntricos, debidamente legalizados y con tenencia del suelo, fortalecimiento de la	Al 2023 mantener en buen estado las redes de alcantarillado pluvial de la ciudad de Tena (área consolidada de la ciudad de Tena) (10)	AGUA POTABLE Y SANEAMIENTO	% de redes de alcantarillado pluvial de la ciudad de Tena	
Planificar, implementar, regular y controlar eficientemente el desarrollo territorial, con identidad amazónica, manteniendo armonía con el entorno natural y cultural, de las áreas urbanas, de los centros poblados o asentamientos humanos, policéntricos, debidamente legalizados y con tenencia del suelo, fortalecimiento de la	Al 2023, mantener en buen estado y funcionando el servicio de desechos sólidos en el cantón Tena INCREMENTAR AL 2023 LA COBERTURA DE RECOLECCIÓN DE DESECHOS SÓLIDOS EN EL CANTÓN TENA (DE 66,73% A 76,73%) (12)	GESTIÓN AMBIENTAL/DESECHOS SÓLIDOS	% de servicio de desechos sólidos funcionando y en buen estado	CRECIENTE
Planificar, implementar, regular y controlar eficientemente el desarrollo territorial, con identidad amazónica, manteniendo armonía con el entorno natural y cultural, de las áreas urbanas, de los centros poblados o asentamientos humanos, policéntricos, debidamente legalizados y con tenencia del suelo, fortalecimiento de la	Al 2023, construir al 1 un cementerio que cumpla las especificaciones para víctimas del COVID y otras epidemias (13)	GESTIÓN AMBIENTAL/PARQUES Y JARDINES	No. De cementerios construidos	CRECIENTE
Implementar mecanismos e instrumentos técnicos que permitan el ejercicio del uso y la gestión de suelo de acuerdo a sus potencialidades geográficas, naturales, escénicas, cobertura, ecosistemas, estructura, forma y uso de suelo, fisiografía, considerando los riesgos y limitaciones, mejorando la provisión de servicios	Actualizar al 2022 el 100% del catastro urbano y rural que incluya zonas de riesgo (14)	GESTIÓN DE TERRITORIO/AVALUOS Y CATASTROS	% de catastro urbano y rural que incluye zonas de riesgo actualizado	CRECIENTE



INFORMACIÓN PDOT			INDICADOR	
Objetivo estratégico PDOT	Meta de resultado PDOT	DEPARTAMENTO RESPONSABLE	Indicador de la meta de resultado	Tendencia del indicador (creciente/decreciente)
COMPONENTE ASENTAMIENTOS HUMANOS				
Implementar mecanismos e instrumentos técnicos que permitan el ejercicio del uso y la gestión de suelo de acuerdo a sus potencialidades geográficas, naturales, escénicas, cobertura, ecosistemas, estructura, forma y uso de suelo, fisiografía, considerando los riesgos y limitaciones, <u>mejorando la provisión de servicios</u>	Definir al 2020 el 100% de los límites referenciales de los asentamientos humanos y jerarquización (15)	SECRETARIA TECNICA DE PLANIFICACION/UNIDAD DE PLANEAMIENTO FISICO Y ORDENAMIENTO TERRITORIAL	% de asentamientos humanos delimitados y jerarquizados	CRECIENTE
Implementar mecanismos e instrumentos técnicos que permitan el ejercicio del uso y la gestión de suelo de acuerdo a sus potencialidades geográficas, naturales, escénicas, cobertura, ecosistemas, estructura, forma y uso de suelo, fisiografía, considerando los riesgos y limitaciones, <u>mejorando la provisión de servicios</u>	Aprobar al 2020 el Plan de Uso y Gestión del suelo (16)	CONCEJO CANTONAL/SECRETARIA TECNICA DE PLANIFICACION/UNIDAD DE PLANEAMIENTO FISICO Y ORDENAMIENTO TERRITORIAL Y GESTION DE TERRITORIO	No.de planes de Uso y Gestión de suelo aprobados e implementandose	CRECIENTE
Implementar mecanismos e instrumentos técnicos que permitan el ejercicio del uso y la gestión de suelo de acuerdo a sus potencialidades geográficas, naturales, escénicas, cobertura, ecosistemas, estructura, forma y uso de suelo, fisiografía, considerando los riesgos y limitaciones, <u>mejorando la provisión de servicios</u>	Aprobar al 2020 el Plan de Ordenamiento Urbanístico de la ciudad de Tena (17)	CONCEJO CANTONAL/SECRETARIA TECNICA DE PLANIFICACION/UNIDAD DE PLANEAMIENTO FISICO Y ORDENAMIENTO TERRITORIAL Y GESTION DE TERRITORIO	No.de planes de Ordenamiento Urbanístico aprobados e implementandose	CRECIENTE
Implementar mecanismos e instrumentos técnicos que permitan el ejercicio del uso y la gestión de suelo de acuerdo a sus potencialidades geográficas, naturales, escénicas, cobertura, ecosistemas, estructura, forma y uso de suelo, fisiografía, considerando los riesgos y limitaciones, <u>mejorando la provisión de servicios</u>	Implementar al 2021 el 100% del catastro actualizado de predios y viviendas en zonas de riesgo y respectivo plan de reubicación (18)	GESTION DE TERRITORIO/ AVALUOS Y CATASTROS	% de catastro de predios y viviendas en zonas de riesgo y respectivo plan de reubicación actualizado	CRECIENTE
Implementar mecanismos e instrumentos técnicos que permitan el ejercicio del uso y la gestión de suelo de acuerdo a sus potencialidades geográficas, naturales, escénicas, cobertura, ecosistemas, estructura, forma y uso de suelo, fisiografía, considerando los riesgos y limitaciones, <u>mejorando la provisión de servicios</u>	Implementar al 2023 banco de suelos para vivienda popular y plan de reubicación por riesgo (19)	GESTION DE TERRITORIO/ AVALUOS Y CATASTROS	Banco de suelos para vivienda popular y plan de reubicación por riesgo	CRECIENTE
Implementar mecanismos e instrumentos técnicos que permitan el ejercicio del uso y la gestión de suelo de acuerdo a sus potencialidades geográficas, naturales, escénicas, cobertura, ecosistemas, estructura, forma y uso de suelo, fisiografía, considerando los riesgos y limitaciones, <u>mejorando la provisión de servicios</u>	Implementar al 2023, respectivos planes urbanísticos y uso de suelo de las cabeceras parroquiales (7 parroquias, 100% de planes) (20)	SECRETARIA TECNICA DE PLANIFICACION/UNIDAD DE PLANEAMIENTO FISICO Y ORDENAMIENTO TERRITORIAL Y GESTION DE TERRITORIO	No. De planes urbanísticos y uso de suelo de las cabeceras parroquiales	CRECIENTE
Implementar mecanismos e instrumentos técnicos que permitan el ejercicio del uso y la gestión de suelo de acuerdo a sus potencialidades geográficas, naturales, escénicas, cobertura, ecosistemas, estructura, forma y uso de suelo, fisiografía, considerando los riesgos y limitaciones, <u>mejorando la provisión de servicios</u>	Al 2023, urbanizar el 15% de la cabecera parroquial de Ahuano, en una inversión estimada de \$667.000 usd. (21)	GESTION DE TERRITORIO/ AVALUOS Y CATASTROS	% de cabecera parroquial de Ahuano urbanizado	CRECIENTE



INFORMACIÓN PDOT			INDICADOR	
Objetivo estratégico PDOT	Meta de resultado PDOT	DEPARTAMENTO RESPONSABLE	Indicador de la meta de resultado	Tendencia del indicador (creciente/decreciente)
COMPONENTE ASENTAMIENTOS HUMANOS				
Implementar mecanismos e instrumentos técnicos que permitan el ejercicio del uso y la gestión de suelo de acuerdo a sus potencialidades geográficas, naturales, escénicas, cobertura, ecosistemas, estructura, forma y uso de suelo, fisiografía, considerando los riesgos y limitaciones, <u>mejorando la provisión de servicios</u>	Al 2023, urbanizar el 15% de la cabecera parroquial de Chontapunta, en una inversión estimada de \$319.000 usd. (22)	GESTION DE TERRITORIO/ AVALUOS Y CATASTROS	% de cabecera parroquial de Chontapunta urbanizado	CRECIENTE
Implementar mecanismos e instrumentos técnicos que permitan el ejercicio del uso y la gestión de suelo de acuerdo a sus potencialidades geográficas, naturales, escénicas, cobertura, ecosistemas, estructura, forma y uso de suelo, fisiografía, considerando los riesgos y limitaciones, <u>mejorando la provisión de servicios</u>	Al 2023, urbanizar el 50% de la cabecera parroquial de Muyuna, en una inversión estimada de \$253.000 usd (23)	GESTION DE TERRITORIO/ AVALUOS Y CATASTROS	% de cabecera parroquial de Muyuna urbanizado	CRECIENTE
Implementar mecanismos e instrumentos técnicos que permitan el ejercicio del uso y la gestión de suelo de acuerdo a sus potencialidades geográficas, naturales, escénicas, cobertura, ecosistemas, estructura, forma y uso de suelo, fisiografía, considerando los riesgos y limitaciones, <u>mejorando la provisión de servicios</u>	Al 2023, urbanizar el 10% de la cabecera parroquial de Pano, en una inversión estimada de \$782.000 usd. (24)	GESTION DE TERRITORIO/ AVALUOS Y CATASTROS	% de cabecera parroquial de Pano urbanizado	CRECIENTE
Implementar mecanismos e instrumentos técnicos que permitan el ejercicio del uso y la gestión de suelo de acuerdo a sus potencialidades geográficas, naturales, escénicas, cobertura, ecosistemas, estructura, forma y uso de suelo, fisiografía, considerando los riesgos y limitaciones, <u>mejorando la provisión de servicios</u>	Al 2023, urbanizar el 15% de la cabecera parroquial de Puerto Misahuallí, en una inversión estimada de \$328.000 usd. (25)	GESTION DE TERRITORIO/ AVALUOS Y CATASTROS	% de cabecera parroquial de Puerto Misahuallí urbanizado	CRECIENTE
Implementar mecanismos e instrumentos técnicos que permitan el ejercicio del uso y la gestión de suelo de acuerdo a sus potencialidades geográficas, naturales, escénicas, cobertura, ecosistemas, estructura, forma y uso de suelo, fisiografía, considerando los riesgos y limitaciones, <u>mejorando la provisión de servicios</u>	Al 2023, urbanizar el 30% de la cabecera parroquial de Puerto Napo, en una inversión estimada de \$310.000 usd (26)	GESTION DE TERRITORIO/ AVALUOS Y CATASTROS	% de cabecera parroquial de Puerto Napo urbanizado	CRECIENTE
Implementar mecanismos e instrumentos técnicos que permitan el ejercicio del uso y la gestión de suelo de acuerdo a sus potencialidades geográficas, naturales, escénicas, cobertura, ecosistemas, estructura, forma y uso de suelo, fisiografía, considerando los riesgos y limitaciones, <u>mejorando la provisión de servicios</u>	Al 2023, urbanizar el 3% de la cabecera parroquial de Tena, en una inversión estimada de \$2.800.000 usd. (27)	GESTION DE TERRITORIO/ AVALUOS Y CATASTROS	% de cabecera parroquial de Tena urbanizado	CRECIENTE
Implementar mecanismos e instrumentos técnicos que permitan el ejercicio del uso y la gestión de suelo de acuerdo a sus potencialidades geográficas, naturales, escénicas, cobertura, ecosistemas, estructura, forma y uso de suelo, fisiografía, considerando los riesgos y limitaciones, <u>mejorando la provisión de servicios</u>	Al 2023, urbanizar el 20% de la cabecera parroquial de Tálaga, en una inversión estimada de \$550.000 usd. (28)	GESTION DE TERRITORIO/ AVALUOS Y CATASTROS	% de cabecera parroquial de Tálaga urbanizado	CRECIENTE
Implementar mecanismos e instrumentos técnicos que permitan el ejercicio del uso y la gestión de suelo de acuerdo a sus potencialidades geográficas, naturales, escénicas, cobertura, ecosistemas, estructura, forma y uso de suelo, fisiografía, considerando los riesgos y limitaciones, <u>mejorando la provisión de servicios</u>	Regularizar hasta el 2023, el 25% de las edificaciones urbanas (29)	GESTION DE TERRITORIO/ REGULACION URBANA Y RURAL	% de edificaciones urbanas regularizadas	CRECIENTE
Garantizar el acceso a una vivienda adecuada y digna con fines de interés social y reubicación por riesgos.	Actualizar al 2022 el 100% de registro geolocalizado de viviendas legalizada (30)	GESTION DE TERRITORIO/REGULACION URBANA Y RURAL	% de registros de viviendas geolocalizados	CRECIENTE
Garantizar el acceso e implementación a un sistema de gestión institucional integral que permita la gobernabilidad institucional.	Implementar al 2021 un sistema de gestión territorial integral que incluye rentas e inquilinato (31)	GESTION DE TERRITORIO/INQUILINATO	No. De sistema de gestión territorial integral implementado	CRECIENTE



MOVILIDAD ENERGIA Y CONECTIVIDAD

Tiene 4 objetivos y 12 metas

INFORMACIÓN PDOT			INDICADOR	
Objetivo estratégico PDOT	Meta de resultado PDOT	DEPARTAMENTO RESPONSABLE	Indicador de la meta de resultado	Tendencia del indicador (creciente/decreciente)
MOVILIDAD ENERGIA Y CONECTIVIDAD				
Garantizar el acceso a servicios de transporte y movilidad incluyente, segura y sustentable, mejorando la calidad de vida con equipamiento, accesibilidad integral y multimodal.	Actualizar y aprobar al 2021 el Plan de movilidad tránsito y respectivo Plan Estratégico (32)	TRANSITO Y TRANSPORTE TERRESTRE	Plan de movilidad tránsito y plan estratégico	CRECIENTE
Garantizar el acceso a servicios de transporte y movilidad incluyente, segura y sustentable, mejorando la calidad de vida con equipamiento, accesibilidad integral y multimodal.	Implementar al 2021, una estructura adecuada para revisión vehicular (33)	TRANSITO Y TRANSPORTE TERRESTRE	Estructura para revision vehicular implementada	CRECIENTE
Garantizar la interconectividad, pertinencia territorial y la dotación articulada de infraestructura vial de calidad e incluyente para el uso y gestión del transporte público con accesibilidad integral universal, multimodal y sustentable	Alcanzar al 2021 el 50% de la jerarquización del sistema vial inclusivo con nomenclatura de calles (34)	DDVOP/TRANSITO Y TRANSPORTE TERRESTRE	% de vías jerarquizadas inclusivo con nomenclatura de calles	CRECIENTE
Garantizar la interconectividad, pertinencia territorial y la dotación articulada de infraestructura vial de calidad e incluyente para el uso y gestión del transporte público con	Construir al 2023 al menos un puente urbano para mitigar el tránsito local (35)	DIRECCION DE DESARROLLO VIAL Y OBRAS PUBLICAS (DDVOP)	No. De puentes urbanos construidos	CRECIENTE
Garantizar la interconectividad, pertinencia territorial y la dotación articulada de infraestructura vial de calidad e incluyente para el uso y gestión del transporte público con	Al 2023, mantener en buen estado el equipo caminero, vehículos livianos y pesados dedicados al mantenimiento, construcción vial, movilidad. (36)	DIRECCION DE DESARROLLO VIAL Y OBRAS PUBLICAS (DDVOP)	% de equipo caminero del GAD Municipal para mantenimiento vial y movilidad mantenidas	CRECIENTE
Garantizar la interconectividad, pertinencia territorial y la dotación articulada de infraestructura vial de calidad e incluyente para el uso y gestión del transporte público con	Al 2023, mantener (90%) en buen estado y funcionando la planta de asfalto, maquinaria y equipos (37)	DIRECCION DE DESARROLLO VIAL Y OBRAS PUBLICAS (DDVOP)	planta de asfalto mantenida	CRECIENTE
Implementar un sistema vial más humano, priorizando al peatón, que promueva la seguridad y la habitabilidad del vecindario.	Construir hasta el 2023, cinco paradas urbanas inclusivas accesibles (38)	TRANSITO Y TRANSPORTE TERRESTRE/DESARROLLO VIAL Y OBRAS PUBLICAS	No. De paradas inclusivas construidas	CRECIENTE
Implementar un sistema vial más humano, priorizando al peatón, que promueva la seguridad y la habitabilidad del vecindario.	Implementar al 2021 el Plan de talleres de equipo caminero planta de asfalto vehículos livianos y respectivo Plan Estratégico (39)	DIRECCION DE DESARROLLO VIAL Y OBRAS PUBLICAS (DDVOP)	No. De planes de talleres de equipo y plan estratégico implementado	CRECIENTE
Implementar un sistema vial más humano, priorizando al peatón, que promueva la seguridad y la habitabilidad del vecindario.	Implementar al 2021 el Plan vial y el respectivo Plan estratégico (40)	DIRECCION DE DESARROLLO VIAL Y OBRAS PUBLICAS (DDVOP)	No. De planes vial implementado	CRECIENTE
Implementar un sistema vial más humano, priorizando al peatón, que promueva la seguridad y la habitabilidad del vecindario.	Mantener en buen estado al 2023, el 80 % de la señalética vertical, horizontal, semaforos inclusivos y demas equipamientos (41)	TRANSITO, TRANSPORTE TERRESTRE	% de señalética vertical y horizontal, semaforos inclusivos y demas equipamientos en buen estado	CRECIENTE
Implementar un sistema vial más humano, priorizando al peatón, que promueva la seguridad y la habitabilidad del vecindario.	Mantener al 2023, en buen estado el 10% las vías, según las competencias municipales (del 50,87% al 60,87%) (42)	DESARROLLO VIAL Y OBRAS PUBLICAS (DDVOP)	% de vías urbanas mantenidas en buen estado	CRECIENTE
Promover la inclusión del uso del suelo, integración del trabajo, de vivir, de comercio, esparcimiento, viable, sustentable, sostenible.	Construir al 2023 el terminal terrestre (43)	DESARROLLO VIAL Y OBRAS PUBLICAS (DDVOP)	No. De terminales terrestres construidos	CRECIENTE



BIOFISICO

Tiene 4 objetivos y 7 metas

INFORMACIÓN PDOT			INDICADOR	
Objetivo estratégico PDOT	Meta de resultado PDOT	DEPARTAMENTO RESPONSABLE	Indicador de la meta de resultado	Tendencia del indicador (creciente/decreciente)
COMPONENTE BIOFISICO				
Promover un ambiente sostenible, justo, equitativo y sustentable que propicie condiciones adecuadas y seguras para el acceso a un territorio urbanístico seguro, resiliente e incluyente, considerando el patrimonio Declaratoria de los bienes patrimoniales: naturales y culturales, mediante procesos establecidos en la ley, en coordinación con el ministerio rector con la finalidad de salvaguardar y promover el potencial natural del cantón Tena	Aprobar al 2020 el Plan de Patrimonio Natural (44)	GESTION AMBIENTAL	No.de instrumentos de planificación del Patrimonio Natural aprobados	CRECIENTE
Declaratoria de los bienes patrimoniales: naturales y culturales, mediante procesos establecidos en la ley, en coordinación con el ministerio rector con la finalidad de salvaguardar y promover el potencial natural del cantón Tena	Aprobar al 2021 el Plan Ambiental y el respectivo Plan Estratégico (45)	GESTION AMBIENTAL	No. De instrumentos de planificación en temas ambientales	CRECIENTE
Declaratoria de los bienes patrimoniales: naturales y culturales, mediante procesos establecidos en la ley, en coordinación con el ministerio rector con la finalidad de salvaguardar y promover el potencial natural del cantón Tena	Incorporar al 2023, 170 has. de espacios de recreación al aire libre y de acceso al público parques equipamientos deportivos áreas de conservación (46)	ESTABLECER UNA UNIDAD DE AREAS NATURALES Y PARQUES	has. Incorporadas a recreacion al aire libre y equipamientos deportivos o áreas de conservación	CRECIENTE
Declaratoria de los bienes patrimoniales: naturales y culturales, mediante procesos establecidos en la ley, en coordinación con el ministerio rector con la finalidad de salvaguardar y promover el potencial natural del cantón Tena	Incrementar al 2023, 2 m2 de áreas verdes por habitante en la ciudad de Tena (47)	GESTION AMBIENTAL/PARQUES Y JARDINES, GESTION DE TERRITORIO	m2 de areas verdes incrementadas	CRECIENTE
Implementar actuaciones especiales para el fiel cumplimiento del uso del suelo respecto a las actividades de minería ilegal y las malas prácticas de explotación metálica y no metálica que contaminan el entorno ambiental	Mantener actualizado al 2023 el 20% los diferentes catastros según las competencias municipales ambientales (48)	GESTION AMBIENTAL	% de catastro ambiental actualizado	CRECIENTE
Implementar actuaciones especiales para el fiel cumplimiento del uso del suelo respecto a las actividades de minería ilegal y las malas prácticas de explotación	Equipar, en un 10% según la disponibilidad económica, insumos, equipos, maquinaria y tecnología adecuada para el control ambiental al 2023 (49)	GESTION AMBIENTAL	% de equipos, insumos, maquinaria y tecnología adecuada para el control ambiental implemetados	CRECENTE
Implementar mecanismos para la mitigación de riesgos a través de un plan en el que se determinen niveles y declaratorias de zonas de riesgo mitigables y no mitigables.	Aprobar al 2020 el Plan de Riesgos Seguridad Ciudadana y el respectivo Plan Estratégico (50)	SEGURIDAD CIUDADANA Y GESTION DE RIESGOS	No. De instrumentos de planificación en temas de riesgos y seguridad ciudadana aprobados	CRECIENTE



ECONOMICO:

Tiene 4 objetivos y 10 metas

INFORMACIÓN PDOT			INDICADOR	
Objetivo estratégico PDOT	Meta de resultado PDOT	DEPARTAMENTO RESPONSABLE	Indicador de la meta de resultado	Tendencia del indicador (creciente/decreciente)
ECONOMICO				
Implementar el área mínima de los predios del sector rural, de acuerdo a la aptitud de la tierra, que garantice la soberanía alimentaria.	Definir al 2020 las áreas mínimas en el sector rural según aptitud del suelo con la finalidad de garantizar la soberanía alimentaria (51)	SECRETARIA TECNICA DE PLANIFICACION CANTONAL/ GESTION DE TERRITORIO Y CONCEJO CANTONAL	Definición de las áreas mínimas en el sector rural	CRECIENTE
Fomentar la inclusión económica a través de la implementación de espacios e infraestructura para comercialización y el apoyo a actividades que generen ingresos a la población, que promueva el desarrollo de la ciudad de Tena y	Alcanzar al 2023, 2 espacios para la comercialización de productos locales construidos en la ciudad de Tena (52)	DESARROLLO VIAL Y OBRAS PUBLICAS (DDVOP)	No. De espacios para la comercialización de productos locales construidos	CRECIENTE
Fomentar la inclusión económica a través de la implementación de espacios e infraestructura para comercialización y el apoyo a actividades que generen ingresos a la población, que promueva el desarrollo de la ciudad de Tena y cabeceras parroquiales, en un ambiente solidario e incluyente y a la vez dinamice la economía	Alcanzar al 2023, 2 mercados que cumplen con los requerimientos de la Norma INEN a fin de ser reconocidos como mercados responsables o certificados como mercados saludables en el cantón Tena (53)	EMPUDEPRO	No. De mercados que cumplen normas INEN	CRECIENTE
Propiciar los mecanismos que permitan la participación de la sociedad en los beneficios económicos, derivados de las acciones y decisiones públicas en el territorio y el desarrollo urbano.	Alcanzar al 2023, 2% de personas migrantes que participan en proyectos que promueven la generación de emprendimientos en el cantón Tena (54)	DESARROLLO SOCIAL	% de personas migrantes participantes en proyectos de emprendimientos	CRECIENTE
Propiciar los mecanismos que permitan la participación de la sociedad en los beneficios económicos, derivados de las acciones y decisiones públicas en el territorio y el desarrollo urbano.	Incrementar al 2023 el 10% de comerciantes de la economía popular y solidaria de la ciudad de Tena reubicados en espacios adecuados y con procesos de capacitación en procesos de comercialización(55)	DESARROLLO SOCIAL	% de comerciantes de la Economía Popular y Solidaria reubicados en espacios adecuados	CRECIENTE
Propiciar los mecanismos que permitan la participación de la sociedad en los beneficios económicos, derivados de las acciones y decisiones públicas en el territorio y el desarrollo urbano.	Incrementar al 2023 en 10% los lugares de interés turístico que son accesibles para las personas con discapacidad o que participan en programas oficiales de información sobre accesibilidad (56)	TURISMO, CULTURA Y PATRIMONIO	% de lugares turísticos accesibles para personas con discapacidad	CRECIENTE
Propiciar los mecanismos que permitan la participación de la sociedad en los beneficios económicos, derivados de las acciones y decisiones públicas en el territorio y el desarrollo urbano.	Incrementar al 2023 la participación de 100 personas en proyectos que promueven la generación de emprendimientos con resiliencia a la pandemia covid (57)	DESARROLLO SOCIAL	No. De personas participan en proyectos de emprendimientos	CRECIENTE
Planificar el desarrollo del territorio potenciando el sector turístico, agro ecológico y demás formas amigables con el ambiente, promoviendo y valorizando el patrimonio cultural del cantón para dinamizar la economía de la	Implementar al 2020 el Plan de Turismo y el Plan Estratégico (58)	TURISMO, CULTURA Y PATRIMONIO	No. De planes turísticos aprobados e implementándose	CRECIENTE
Planificar el desarrollo del territorio potenciando el sector turístico, agro ecológico y demás formas amigables con el ambiente, promoviendo y valorizando el patrimonio cultural del cantón para dinamizar la economía de la	Implementar al 2020 el Plan Económico y Plan Estratégico (59)	DESARROLLO SOCIAL	No de planes económicos aprobados	CRECIENTE
Planificar el desarrollo del territorio potenciando el sector turístico, agro ecológico y demás formas amigables con el ambiente, promoviendo y valorizando el patrimonio cultural del cantón para dinamizar la economía de la	Incrementar al 2023, 20% de sitios naturales turísticos con declaratoria y formando parte de una oferta establecida en productos turísticos del cantón (en el 2019 habían 10 incrementar a 20 al 2023) (60)	TURISMO, CULTURA Y PATRIMONIO	% de sitios naturales turísticos con declaratoria	CRECIENTE



SOCIO CULTURAL

Tiene 4 objetivos y 12 metas

INFORMACIÓN PDOT			INDICADOR	
Objetivo estratégico PDOT	Meta de resultado PDOT	DEPARTAMENTO RESPONSABLE	Indicador de la meta de resultado	Tendencia del indicador (creciente/decreciente)
SOCIO CULTURAL				
Implementar procesos integrales de intervención para preservación, mantenimiento, rehabilitación, salvaguarda y difusión del patrimonio cultural tangible e intangible, así como el patrimonio natural.	Alcanzar al 2023 el 6% de bienes inmuebles patrimoniales rehabilitados y en proceso de recuperación en el cantón Tena (61)	TURISMO, CULTURA Y PATRIMONIO	% de bienes inmuebles patrimoniales rehabilitados y en proceso de recuperación en el cantón Tena	CRECIENTE
Fortalecer la identidad, la interculturalidad, las tradiciones orales transmitidas de generación en generación y promover la diversidad de las expresiones culturales; incentivando la creación artística, la producción, difusión y disfrute del	Alcanzar al 2023, la participación de 5% actores culturales en acciones de fomento de la conservación y protección del patrimonio histórico cultural del cantón (62)	TURISMO, CULTURA Y PATRIMONIO	% de actores culturales participando en acciones de fomento a la conservación y protección del patrimonio histórico cultural	CRECIENTE
Fortalecer la identidad, la interculturalidad, las tradiciones orales transmitidas de generación en generación y promover la diversidad de las expresiones culturales; incentivando la creación artística, la producción, difusión y disfrute del	Alcanzar al 2023, 2% manifestaciones culturales incorporadas en la lista representativa del patrimonio cultural del país (63)	TURISMO, CULTURA Y PATRIMONIO	% de manifestaciones culturales incorporadas a la lista representativa del patrimonio cultural del país	CRECIENTE
Fortalecer la identidad, la interculturalidad, las tradiciones orales transmitidas de generación en generación y promover la diversidad de las expresiones culturales; incentivando la creación artística, la producción, difusión y disfrute del	Alcanzar al 2023, 3 propuestas desarrolladas para el rescate de la tradición oral, conocimientos, valores culturales y sociales (64)	TURISMO, CULTURA Y PATRIMONIO	No. De propuestas desarrolladas para el rescate de la tradición oral, conocimientos, valores culturales y sociales	CRECIENTE
Fortalecer la identidad, la interculturalidad, las tradiciones orales transmitidas de generación en generación y promover la diversidad de las expresiones culturales; incentivando la creación artística, la producción, difusión y disfrute del patrimonio tangible e intangible	Alcanzar al 2023, 5 programas de estímulos, apoyos y premios otorgados a la creación artística y cultural de gestores culturales del cantón Tena (65)	TURISMO, CULTURA Y PATRIMONIO	No. De programas de estímulos, apoyos y permisos otorgados para la creación	CRECIENTE
Garantizar los derechos de niños, niñas y adolescentes y promover su efectivo ejercicio a través de políticas locales que aseguren y mantengan de modo permanente su participación e inclusión en todos los ámbitos	Disminuir del 20 % al 5% los eventos delictivos en la ciudad de Tena que afectan a niños, niñas y adolescente (66)	SEGURIDAD CIUDADANA Y GESTION DE RIESGOS/ CONSEJO CANTONAL DE PROTECCION DE DERECHOS	% de aeventos delictivos que afectan a Niños, Niñas y Adolescentes disminuyen en la ciudad de Tena	DECRECIENTE
Garantizar los derechos de niños, niñas y adolescentes y promover su efectivo ejercicio a través de políticas locales que aseguren y mantengan de modo permanente su participación e inclusión en todos los ámbitos	Disminución al 2023 en 2% el consumo de alcohol y drogas en adolescente (67)	SEGURIDAD CIUDADANA Y GESTION DE RIESGOS/ CONSEJO CANTONAL DE PROTECCION DE DERECHOS	% de consumo de alcohol y drogas en adolescentes	DECRECIENTE
Garantizar los derechos de niños, niñas y adolescentes y promover su efectivo ejercicio a través de políticas locales que aseguren y mantengan de modo permanente su participación e inclusión en todos los ámbitos	Mejorar al 2023 en un 2% los procesos para una adecuada atención integral de víctimas de violencia de género en coordinación con otros actores públicos (68)	SEGURIDAD CIUDADANA Y GESTION DE RIESGOS/ CONSEJO CANTONAL DE PROTECCION DE DERECHOS	% de mejora de los procesos para una adecuada atención integral de víctimas de violencia de género	CRECIENTE
Garantizar a la población vulnerable el acceso a los múltiples beneficios, sociales, económicos, recreativas deportivas, culturales	Alcanzar al 2023, 1200 niños/as y adolescentes vinculados a actividades deportivas y culturales (uso del tiempo libre) implementadas por el GAD Municipal de Tena (69)	DESARROLLO SOCIAL	No. De Niños, Niñas y Adolescentes vinculadas en actividades deportivas	CRECIENTE
Garantizar a la población vulnerable el acceso a los múltiples beneficios, sociales, económicos, recreativas deportivas, culturales	Implementar o actualizar al 2020 el Plan de Desarrollo Social y el Plan Estratégico (70)	DESARROLLO SOCIAL	No. De planes de Desarrollo Social elaborados e implementados	CRECIENTE
Garantizar a la población vulnerable el acceso a los múltiples beneficios, sociales, económicos, recreativas deportivas, culturales	Incrementar al 2023 un programa de integración y participación del adulto mayor (71)	DESARROLLO SOCIAL	No. De programas de integración y participación del adulto mayor	CRECIENTE
Garantizar a la población vulnerable el acceso a los múltiples beneficios, sociales, económicos, recreativas deportivas, culturales	Alcanzar al 2023, el 3% de infraestructura cultural y espacios públicos recreativos y deportivos con un sistema de accesibilidad en la ciudad de Tena y cabeceras parroquiales (72)	DESARROLLO VIAL Y OBRAS PUBLICAS (DDVOP)	% de infraestructura cultural y espacios públicos recreativos con accesibilidad	CRECIENTE



COMPONENTE: POLITICO INSTITUCIONAL Y PARTICIPACION CIUDADANA

Tiene 6 objetivos y 10 metas

INFORMACIÓN PDOT			INDICADOR	
Objetivo estratégico PDOT	Meta de resultado PDOT	DEPARTAMENTO RESPONSABLE	Indicador de la meta de resultado	Tendencia del indicador (creciente/decreciente)
COMPONENTE POLITICO INSTITUCIONAL Y PARTICIPACION CIUDADANA				
Fomentar y fortalecer mecanismos de participación ciudadana democráticos e incluyentes.	Implementar al 2020 el Plan de Participación Ciudadana y Plan Estratégico (73)	SECRETARIA TECNICA DE PLANIFICACION CANTONAL/ UNIDAD DE PARTICIPACION CIUDADANA	No.de planes de participación ciudadana y estrategico	CRECIENTE
Implementar un sistema integrado de gestión institucional, equipo desarrolladores de sistemas informáticos, permanentemente actualizado y monitoreado, que permita la generación y el acceso a la información, planificación,	Actualizar al 2020 el Orgánico de Gestión por Procesos que garantice la gobernabilidad institucional (74)	DIRECCION ADMINISTRATIVA	No. De Resoluciones del Orgánico de Gestión de procesos actualizado	CRECIENTE
Implementar un sistema integrado de gestión institucional, equipo desarrolladores de sistemas informáticos, permanentemente actualizado y monitoreado, que permita la generación y el acceso a la información, planificación,	Actualizar AL 2023 el Plan de Gestión de Sistemas y Mantenimiento (75)	DIRECCION DE TECNOLOGIA Y SISTEMAS	No. De planes de gestión de sistemas y mantenimiento	CRECENTE
Implementar un sistema integrado de gestión institucional, equipo desarrolladores de sistemas informáticos, permanentemente actualizado y monitoreado, que permita la generación y el acceso a la información, planificación,	Implementar al 2021 el Plan Estratégico Institucional (76)	DIRECCION ADMINISTRATIVA	No. De herramientas de planificación estrategica institucional elaboradas/No. De herramientas de planificación institucional existentes	CRECIENTE
Implementar un sistema integrado de gestión institucional, equipo desarrolladores de sistemas informáticos, permanentemente actualizado y monitoreado, que permita la generación y el acceso a la información, planificación,	Implementar al 2021 el Plan de Mantenimiento de Edificios (77)	DIRECCION ADMINISTRATIVA	No. De planes de mantenimiento de edificios	CRECIENTE
Implementar la Unidad de Seguimiento, Evaluación, Control y Fiscalización, de la gestión institucional municipal	Implementar al 2020 la unidad de Seguimiento y evaluación (78)	SECRETARIA TECNICA DE PLANIFICACION CANTONAL/DIRECCION ADMINISTRATIVA	No. de instancias de seguimiento y evaluacion implementadas	CRECIENTE
Actualizar y modificar el Orgánico de Gestión por Procesos, que garantice y afiance el cumplimiento del Plan de Desarrollo y Ordenamiento Territorial la gobernabilidad de la gestión institucional.	Desarrollar al 2021 un sistema integral de Gestión Institucional que incluye Sistema de Mando Integral	DIRECCION DE TECNOLOGIA Y SISTEMAS	No. de sistemas integral de gestión institucional desarrollado e implementándose	CRECIENTE
Actualizar y modificar el Orgánico de Gestión por Procesos, que garantice y afiance el cumplimiento del Plan de Desarrollo y Ordenamiento Territorial la gobernabilidad de la gestión institucional.	Implementa al 2021 un equipo mínimo de desarrolladores informáticos	DIRECCION DE TECNOLOGIA Y SISTEMAS	No. de técnicos/as calificados en paquetes informáticos	CRECIENTE
Implementar y mantener el Sistema de Información Institucional SIL y plataformas que faciliten la gestión integral municipal, alimentado y actualizado por cada Dirección, Unidad, Sección o Unidad Desconcentrado	Implementar al 2022 1 sistema de información local establecido y fortalecido	SECRETARIA TECNICA DE PLANIFICACION CANTONAL/DIRECCION DE TECNOLOGIA Y SISTEMAS	No. de sistemas de información local establecidos y fortalecido	CRECIENTE
Desarrollar los respectivos planes estratégicos de Direcciones, Unidades, Secciones y Unidades Desconcentradas que incluyan planes maestros o sectoriales según la naturaleza	Implementar al 2022 el 100% Plan Estratégico Institucional y los respectivos planes sectoriales que garanticen el cumplimiento del PDOT	DIRECCION ADMINISTRATIVA	% de planes estrategicos institucionales y planes sectoriales que garanticen el cumplimiento del PDOT	CRECIENTE



RESUMEN DE OBJETIVOS Y METAS POR COMPONENTE

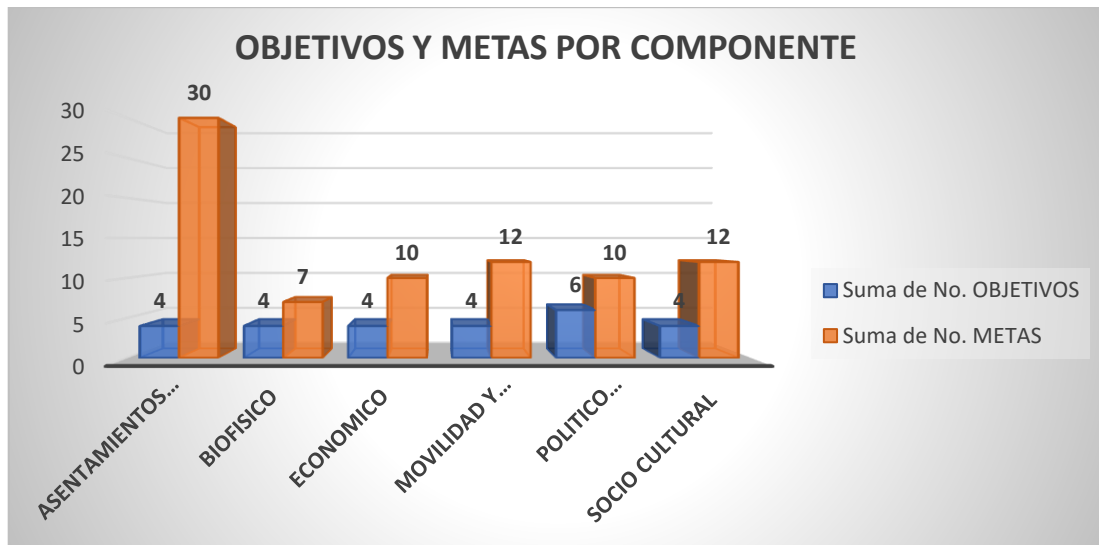


Gráfico 1: Objetivos y Metas por componente PDOT 2021-2023

- 5. METODOLOGÍA UTILIZADA** Se considera los Lineamientos y Directrices para el Seguimiento y Evaluación a los PDOT, expedidos por el Consejo Nacional de Planificación el 04 de marzo de 2016, mediante Resolución Nro. 001-2016-CNP

Metodología:

- : 100% > avance \geq 85%;
- : 84,99% > =avance > 70%;
- : 0,00% avance \leq 69,99%.

5.1. Categorización al cumplimiento de Metas de Resultado PDOT

Clasificación de cumplimiento	Categoría	Semáforo
Si el porcentaje de cumplimiento del indicador en el año t es igual o superior al 100% de la meta programada para el año t.	Cumplido	●
Si el porcentaje de cumplimiento del indicador en el año t es inferior al 100%	Menor de lo esperado	●
Si la tendencia del indicador es contraria a lo esperado.	Con Problemas	●
Si el indicador no dispone de información para el año t.	Sin información	●



Fórmulas dependiendo la tendencia del indicador:

Indicador creciente

Dónde: **VA:** Variación anual

LB: Línea Base

MF: Meta final

$$VA = \frac{MF - LB}{\text{Año (MF)} - \text{Año (LB)}}$$

Indicador decreciente

Dónde: **LB:** Línea Base

UD: Último dato disponible

MF: Meta final

$$VA = \frac{LB - UD}{\text{Año (LB)} - \text{Año (MF)}} * 100$$

5.2 Rango para determinar avances físicos o de cobertura

Rangos para determinar el porcentaje de avance físico y/o de cobertura	Categoría	
De 85% a 100%	Avance óptimo ²	
De 70% a 84,9%	Avance medio	
De 0% a 69,9%	Avance con problemas	

Fórmula:

$$PAF = \left[\frac{AMFi}{VMFi} \right] * 100$$

Dónde:

PAF: Porcentaje de avance físico

VMF: Valor de la meta física planificada para el año i

AMF: Avance real de la meta física en el año i

i: Año de análisis



5.3 Categorización para determinar avances presupuestarios

Porcentaje de avance presupuestario	Categoría	
De 85% a 100%	Ejecución óptima ³	
De 70% a 84,9%	Ejecución media	
De 0% a 69,9%	Ejecución con problemas	

Fórmula:

Devengado

$$AP = \frac{\text{Devengado}}{\text{Codificado}} * 100$$

Codificado

Dónde:

AP: Avance presupuestario

6. SEGUIMIENTO Y EVALUACIÓN AL CUMPLIMIENTO DE METAS DE RESULTADO DEL PDOT.

El Sistema de Seguimiento y Evaluación al cumplimiento de metas de Resultados es un proceso continuo y sistemático de recolección y análisis de información que permite determinar el grado de avance frente a las metas establecidas. Facilita la información básica necesaria para la realización de la rendición de cuentas, reportar a la plataforma SIGAD- y los demás informes de ejecución del PDyOT.

En el GAD Municipal de Tena, actualmente no cuenta con una instancia estructurada para la realización de los procesos permanentes de seguimiento y evaluación de resultados a la planificaciones y acciones desarrolladas por la Municipalidad

Previo a la aplicación de la metodología para el cálculo del cumplimiento de metas anuales emitido por SECRETARIA TECNICA DE PLANIFICACION, es necesario analizar aspectos, tales como:

1.- Priorización de temas para la inversión establecidos en el presupuesto:

- Inversión en proyectos de agua potable, alcantarillado y saneamiento para la ciudad de Tena, cabeceras parroquiales y comunidades rurales del cantón Tena
- Gestión y manejo de desechos sólidos
- Implementación y mejoramiento de espacios públicos (sector urbano y rural), y construcción de equipamiento social



- Construcción y mejoramiento vial urbano (ciudad de Tena y cabeceras parroquiales)
- Planificación urbanística
- Turismo, Cultura y Patrimonio
- Gestión ambiental
- Seguridad Ciudadana
- Gestión de Riesgos

En el proceso de seguimiento y evaluación del PDyOT se consideró los siguientes instrumentos: Plan operativo anual, Plan Anual de inversiones, presupuesto, plan de acción y el banco de programas y proyectos del GAD identificado en la propuesta del PDOT.

6.1 INVERSION ANUAL PARA EL CUMPLIMIENTO DE METAS PRIORIZADAS

Dirección	2020	2021	2022	2023	2024
Agua y alcantarillado	36,69	47,87	41,07	35,3	49,49
DDVOP	18,2	17,11	23,63	25,47	39,70
Desarrollo Social	4,05	3,85	3,29	4,79	6,20
Gestión Ambiental	6,69	3,29	3,95	5,03	7,04
Tránsito y transporte	0,88	0,47	0,58	0,71	2,08
Turismo, Cultura y Patrimonio	1,44	0,77	1,35	2,46	4,01

Tabla 1: Inversiones anual para el cumplimiento de metas aprobado anualmente

Analizando la tabla 1: se determina que:

- 1.- En el año 2020 (año de PANDEMIA), la inversión priorizada es para los sectores: servicios públicos (agua, alcantarillado, recolección de residuos sólidos), desarrollo vial y obras públicas, Desarrollo social, gestión ambiental, turismo y cultura; es importante mencionar que en este año desde el Estado Central se da una reducción al presupuesto a todos los GAD'S, aspecto por el cual no se pudieron realizar otras obras de inversión establecidas en la planificación.
- 2.- En el año 2021, se incrementa la inversión para el sector de agua y alcantarillado, en lo que tiene que ver la construcción y mejoramiento de sistemas de agua en las cabeceras parroquiales y ciudad de Tena, y mejoramiento y construcción de alcantarillado sanitario y pluvial tanto para las cabeceras parroquiales y varios sectores de la ciudad de Tena, y mejoramiento, mantenimiento y adecuación de canchas y espacios deportivos y culturales.
- 3.- En el año 2022, la mayor inversión es para los servicios básicos y equipamiento social y mejoramiento de espacios públicos, sin dejar de lado la inversión en lo social y turístico cultural.
- 4.- El año 2023, la inversión priorizada continua en la construcción y mejoramiento de los servicios básicos (agua y alcantarillado) tanto en la ciudad de Tena y parroquias rurales (cabeceras y asentamientos humanos), el mejoramiento de vías urbanas, mejoramiento y adecuación de parques y espacios deportivos y culturales; un aspecto importante a destacar que se incrementa la inversión en el aspecto de Turismo, Cultura y Patrimonio.
- 5.- El año 2024, de acuerdo al POA, la inversión está orientada al cumplimiento de obras priorizadas, en base a lo establecido en la planificación cantonal, y desarrolladas a través de presupuestos participativos, el mayor porcentaje lo encontramos en agua y alcantarillado, vialidad, espacios públicos y fortalecimiento institucional.



Destacamos, que el presente informe de evaluación, corresponde al cuarto trimestre del año 2024, concluyendo así el proceso de evaluación del PDOT 2021-2023, considerando que, a partir de marzo del 2025, se contará con una nueva herramienta de planificación actualizada PDOT 2025-2027; se recalca que el porcentaje de avance presupuestario por las direcciones operativas está determinado de la siguiente manera:

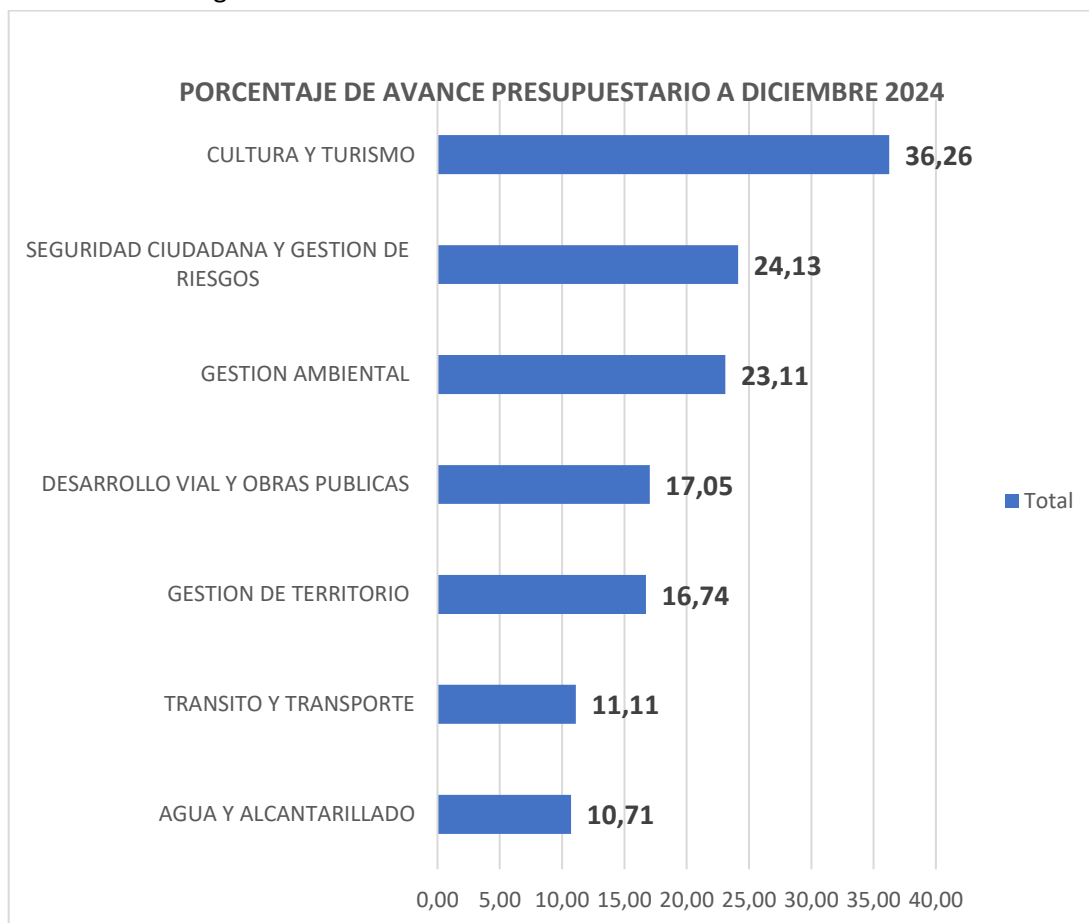


Gráfico 1: Porcentaje de avance presupuestario a diciembre del 2024 (IV Trimestre), fuente: Dirección Financiera cédulas presupuestarias de gastos del 1/10/2024 a 31/12/2024

En lo referente al Objetivo Estratégico relacionado con la planificación del desarrollo del territorio del Componente Político Institucional y Participación Ciudadana, a partir del mes de agosto del año 2024, se inició la consultoría especializada para el proceso de Fortalecimiento institucional y gestión por procesos del GAD Municipal de Tena, la misma que está en proceso de entrega del producto final para aprobación, el cual se implementara a partir del mes de junio del 2025.

Además, a partir de diciembre de 2024, se da inicio al proyecto: ADQUISICIÓN DEL SISTEMA INTEGRAL DE GESTIÓN MUNICIPAL PARA EL GOBIERNO AUTÓNOMO DESCENTRALIZADO MUNICIPAL DE TENA; el mismo que finalizará y entrará en implementación a partir del octubre 2025.



6.2 Análisis de la tendencia de las metas, y porcentaje de cumplimiento de la meta años 2021-2023 y cuarto trimestre 2024 y los factores internos y externos que incidieron en el cumplimiento.

ASENTAMIENTOS HUMANOS

CUADRO 1

Meta de resultado PDOT	DEPARTAMENTO RESPONSABLE	Indicador de la meta de resultado	Línea base	Año de línea base	valor de la meta a I T 2024	valor de la meta a II T 2024	valor de la meta a III T 2024	valor de la meta a IV T 2024	% de cumplimiento de la meta PDOT (IV T 2024)
COMPONENTE ASENTAMIENTOS HUMANOS									
Al 2023, dotar de agua y tratamiento al 10% de los asentamientos humanos de Ahuano (1)	AGUA POTABLE Y SANEAMIENTO	% de Asentamientos Humanos de Ahuano con agua y tratamiento	6,25	2020	7,50	9,00	10,00	10,00	100,00
Al 2023, dotar de agua y tratamiento al 10% de los asentamientos humanos de Chontapunta (2)	AGUA POTABLE Y SANEAMIENTO	% de Asentamientos Humanos de Chontapunta con agua y tratamiento	6,25	2020	7,59	8,00	8,50	8,50	85,00
Al 2023, dotar de agua y tratamiento al 10% de los asentamientos humanos de Muyuna (3)	AGUA POTABLE Y SANEAMIENTO	% de Asentamientos Humanos de Muyuna con agua y tratamiento	6,25	2020	7,00	9,00	9,00	9,00	90,00
Al 2023, dotar de agua y tratamiento al 10% de los asentamientos humanos de Pano (4)	AGUA POTABLE Y SANEAMIENTO	% de Asentamientos Humanos de Pano con agua y tratamiento	6,25	2020	6,25	9,00	9,00	9,00	90,00
Al 2023, dotar de agua y tratamiento al 10% de los asentamientos humanos de Puerto Misahualli (5)	AGUA POTABLE Y SANEAMIENTO	% de Asentamientos Humanos de Puerto Misahualli con agua y tratamiento	6,25	2020	9,00	9,00	9,00	9,00	90,00
Al 2023, dotar de agua y tratamiento al 10% de los asentamientos humanos de Puerto Napo (6)	AGUA POTABLE Y SANEAMIENTO	% de Asentamientos Humanos de Puerto Napo con agua y tratamiento	6,25	2020	7,00	7,50	7,50	7,50	75,00



CUADRO 2

Meta de resultado PDOT	DEPARTAMENTO RESPONSABLE	Indicador de la meta de resultado	Línea base	Año de línea base	Cuantificación de la Meta PDOT	Año cumplimiento de meta PDOT	valor de la meta a I T 2024	valor de la meta a II T 2024	valor de la meta a III T 2024	valor de la meta a IV T 2024	% de cumplimiento de la meta PDOT IV T 2024
COMPONENTE ASENTAMIENTOS HUMANOS											
Al 2023, dotar de agua y tratamiento al 10% de los asentamientos humanos de Tálag (7)	AGUA POTABLE Y SANEAMIENTO	% de Asentamientos Humanos de Tálag con agua y tratamiento	6,25	2020	10	2023	7,25	8,50	8,50	8,50	85,00
Al 2023, dotar de agua y tratamiento el 3% más (69,57) de la población urbana de Tena (área consolidada) (8)	AGUA POTABLE Y SANEAMIENTO	% de Asentamientos Humanos de Tena con agua y tratamiento	66,57	2020	69,57	2023	69,57	69,57	69,57	87,00	125,05
Al 2023 realizar el 10% mantener en buen estado las redes de alcantarillado Sanitario de la ciudad de Tena (área consolidada) (9)	AGUA POTABLE Y SANEAMIENTO	% de redes de alcantarillado Sanitario de la ciudad de Tena	10	2020	10	2023	10,00	10,00	10,00	10,00	100,00
Al 2023 mantener en buen estado las redes de alcantarillado pluvial de la ciudad de Tena (área consolidada de la ciudad de Tena) (10)	AGUA POTABLE Y SANEAMIENTO	% de redes de alcantarillado pluvial de la ciudad de Tena	100	2020	100	2023	100,00	100,00	100,00	100,00	100,00
Al 2023, mantener en buen estado y funcionando el servicio de desechos sólidos en el cantón Tena INCREMENTAR AL 2023 LA COBERTURA DE RECOLECCIÓN DE DESECHOS SÓLIDOS EN EL CANTÓN TENA (DE 66,73% A 76,73%) (12)	GESTION AMBIENTAL/DESECHOS SÓLIDOS	% de servicio de desechos sólidos funcionando y en buen estado	66,73	2020	76,73	2023	76,73	76,73	76,73	76,73	100,00
Al 2023, construir al 1 un cementerio que cumpla las especificaciones para víctimas del COVID y otras epidemias (13)	GESTION AMBIENTAL/PARQUES Y JARDINES	No. De cementerios construidos	0	2020	1	2021	1,00	1,00	1,00	1,00	100,00



CUADRO 3

Meta de resultado PDOT	DEPARTAMENTO RESPONSABLE	Indicador de la meta de resultado	Línea base	Año de línea base	Cuantificación de la Meta PDOT	Año cumplimiento de meta PDOT	valor de la meta a I T 2024	valor de la meta a II T 2024	valor de la meta a III T 2024	valor de la meta a IV T 2024	% de cumplimiento de la meta PDOT IV T 2024
COMPONENTE ASENTAMIENTOS HUMANOS											
Actualizar al 2022 el 100% del catastro urbano y rural que incluya zonas de riesgo (14)	GESTION DE TERRITORIO/ AVALUOS Y CATASTROS	% de catastro urbano y rural que incluye zonas de riesgo actualizado	50	2020	100	2022	50,00	50,00	50,00	50,00	50,00
Definir al 2020 el 100% de los límites referenciales de los asentamientos humanos y jerarquización (15)	SECRETARIA TECNICA DE PLANIFICACION/UNIDAD DE PLANEAMIENTO FISICO Y ORDENAMIENTO TERRITORIAL	% de asentamientos humanos delimitados y jerarquizados	0	2020	100	2022	100,00	100,00	100,00	100,00	100,00
Aprobar al 2020 el Plan de Uso y Gestión del suelo (16)	CONCEJO CANTONAL/SECRETARIA TECNICA DE PLANIFICACION/UNIDAD DE PLANEAMIENTO FISICO Y ORDENAMIENTO TERRITORIAL Y GESTION DE TERRITORIO	No.de planes de Uso y Gestión de suelo aprobados e implementandose	0	2019	1	2020	1,00	1,00	1,00	1,00	100,00
Aprobar al 2020 el Plan de Ordenamiento Urbanístico de la ciudad de Tena (17)	CONCEJO CANTONAL/SECRETARIA TECNICA DE PLANIFICACION/UNIDAD DE PLANEAMIENTO FISICO Y ORDENAMIENTO TERRITORIAL Y GESTION DE TERRITORIO	No.de planes de Ordenamiento Urbanístico aprobados e implementandose	0	2019	1	2020	1,00	1,00	1,00	1,00	100,00
Implementar al 2021 el 100% del catastro actualizado de predios y viviendas en zonas de riesgo y respectivo plan de reubicación (18)	GESTION DE TERRITORIO/ AVALUOS Y CATASTROS	% de catastro de predios y viviendas en zonas de riesgo y respectivo plan de reubicación actualizado	2	2020	100	2021	2,00	2,00	2,00	2,00	2,00
Implementar al 2023 banco de suelos para vivienda popular y plan de reubicación por riesgo (19)	GESTION DE TERRITORIO/ AVALUOS Y CATASTROS	Banco de suelos para vivienda popular y plan de reubicación por riesgo	0	2020	1	2023	0,00	0,00	0,00	0,00	0,00

CUADRO 4

Meta de resultado PDOT	DEPARTAMENTO RESPONSABLE	Indicador de la meta de resultado	Línea base	Año de línea base	Cuantificación de la Meta PDOT	Año cumplimiento de meta PDOT	valor de la meta a I T 2024	valor de la meta a II T 2024	valor de la meta a III T 2024	valor de la meta a IV T 2024	% de cumplimiento de la meta PDOT (IV T 2024)
COMPONENTE ASENTAMIENTOS HUMANOS											
Implementar al 2023, respectivos planes urbanísticos y uso de suelo de las cabeceras parroquiales (7 parroquias, 100% de planes) (20)	SECRETARIA TECNICA DE PLANIFICACION/UNIDAD DE PLANEAMIENTO FISICO Y ORDENAMIENTO TERRITORIAL Y GESTION DE TERRITORIO	No. De planes urbanísticos y uso de suelo de las cabeceras parroquiales	0	2020	7	2023	1,00	1,00	1,00	1,00	14,30
Al 2023, urbanizar el 15% de la cabecera parroquial de Ahuano, en una inversión estimada de \$667.000 usd. (21)	GESTION DE TERRITORIO/ AVALUOS Y CATASTROS	% de cabecera parroquial de Ahuano urbanizado	0	2020	15	2023	10,00	10,00	10,00	10,00	66,67
Al 2023, urbanizar el 15% de la cabecera parroquial de Chontapunta, en una inversión estimada de \$319.000 usd. (22)	GESTION DE TERRITORIO/ AVALUOS Y CATASTROS	% de cabecera parroquial de Chontapunta urbanizado	0	2020	15	2023	0,10	0,10	0,10	0,10	0,67
Al 2023, urbanizar el 50% de la cabecera parroquial de Muyuna, en una inversión estimada de \$253.000 usd (23)	GESTION DE TERRITORIO/ AVALUOS Y CATASTROS	% de cabecera parroquial de Muyuna urbanizado	0	2020	50	2023	0,10	0,10	0,10	0,10	0,20
Al 2023, urbanizar el 10% de la cabecera parroquial de Pano, en una inversión estimada de \$782.000 usd. (24)	GESTION DE TERRITORIO/ AVALUOS Y CATASTROS	% de cabecera parroquial de Pano urbanizado	0	2020	10	2023	0,10	0,10	0,10	0,10	1,00
Al 2023, urbanizar el 15% de la cabecera parroquial de Puerto Misahuallí, en una inversión estimada de \$328.000 usd. (25)	GESTION DE TERRITORIO/ AVALUOS Y CATASTROS	% de cabecera parroquial de Puerto Misahuallí urbanizado	5	2020	15	2023	4,00	4,00	0,10	0,10	1,00



CUADRO 5

Meta de resultado PDOT	DEPARTAMENTO RESPONSABLE	Indicador de la meta de resultado	Línea base	Año de línea base	Cuantificación de la Meta PDOT	Año cumplimiento de meta PDOT	valor de la meta a I T 2024	valor de la meta a II T 2024	valor de la meta a III T 2024	valor de la meta a IV T 2024	% de cumplimiento de la meta PDOT (IV T 2024)
COMPONENTE ASENTAMIENTOS HUMANOS											
Al 2023, urbanizar el 30% de la cabecera parroquial de Puerto Napo, en una inversión estimada de \$310.000 usd (26)	GESTION DE TERRITORIO/ AVALUOS Y CATASTROS	% de cabecera parroquial de Puerto Napo urbanizado	0	2020	30	2023	0,00	0,00	0,00	0,10	0,33
Al 2023, urbanizar el 3% de la cabecera parroquial de Tena, en una inversión estimada de \$2.800.000 usd. (27)	GESTION DE TERRITORIO/ AVALUOS Y CATASTROS	% de cabecera parroquial de Tena urbanizado	0	2020	3	2023	2,25	2,25	2,50	2,50	83,33
Al 2023, urbanizar el 20% de la cabecera parroquial de Tálaga, en una inversión estimada de \$550.000 usd. (28)	GESTION DE TERRITORIO/ AVALUOS Y CATASTROS	% de cabecera parroquial de Tálaga urbanizado	0	2020	20	2023	0,00	0,00	0,00	0,00	0,00
Regularizar hasta el 2023, el 25% de las edificaciones urbanas (29)	GESTION DE TERRITORIO/ REGULACION URBANA Y RURAL	% de edificaciones urbanas regularizadas	0	2020	25	2023	0,00	0,00	0,00	0,00	0,00
Actualizar al 2022 el 100% de registro geolocalizado de viviendas legalizada (30)	GESTION DE TERRITORIO/REGULACION URBANA Y RURAL	% de registros de viviendas geolocalizados	60	2020	100	2022	65,00	65,00	65,00	65,00	65,00
Implementar al 2021 un sistema de gestión territorial integral que incluye rentas e inquilinato (31)	GESTION DE TERRITORIO/INQUILINATO	No. De sistema de gestión territorial integral implementado	0	2020	1	2021	0,00	0,00	0,20	0,20	20,00



RESUMEN DE CUMPLIMIENTO DE METAS PDOT, DEL COMPONENTE ASENTAMIENTOS HUMANOS

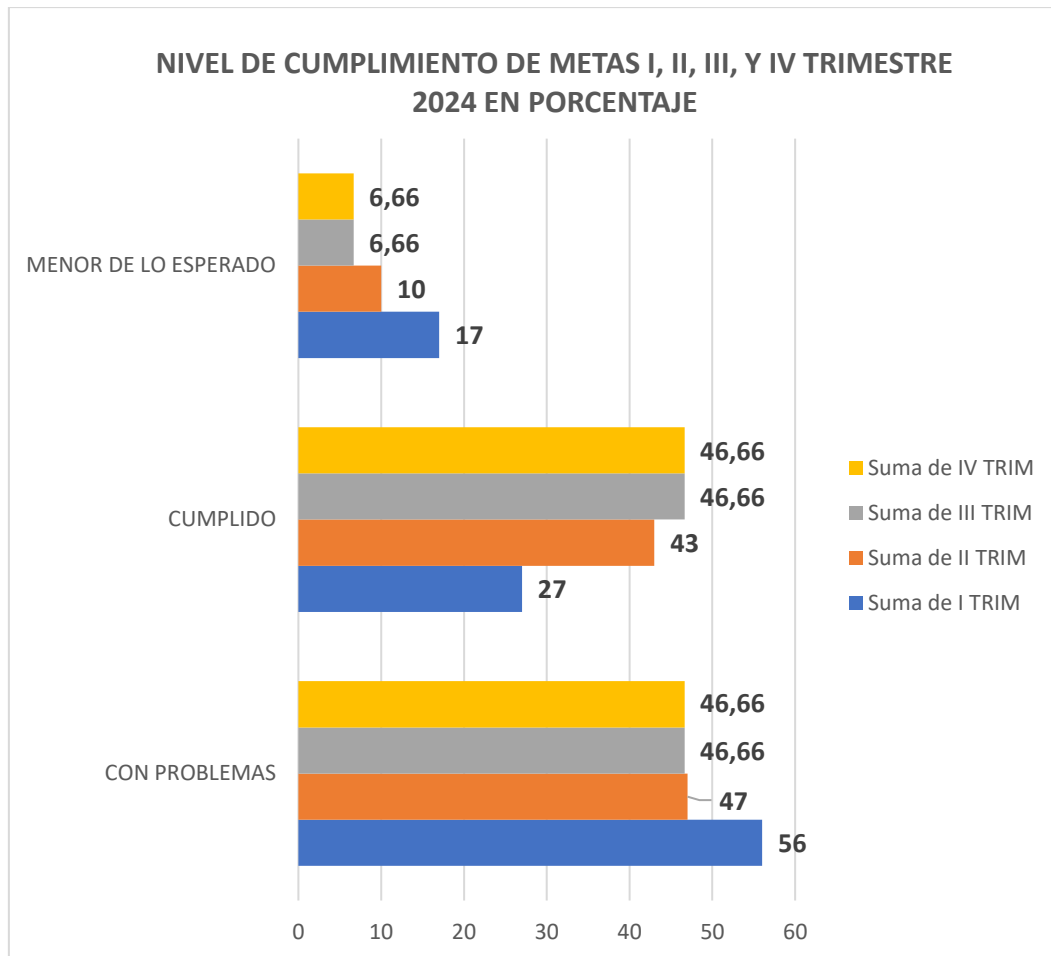


Gráfico 2: Nivel de cumplimiento de metas I, II, III Y IV trimestre 2024, del componente Asentamientos humanos

Análisis: de las 30 metas que compone el componente de Asentamientos Humanos, se concluye que, entre el primer trimestre al cuarto trimestre se ve mejoramiento en el cumplimiento de las metas, sobre todo en aquellas relacionadas con el acceso a servicios básicos; sin embargo, aquellas relacionadas con la parte urbanística y catastros sigue con incumplimiento debido a la falta de una propuesta para actualizar el catastro urbano y generar el catastro rural, proyecto que se lo realizaría a través de convenio con MIDUVI.



COMPONENTE MOVILIDAD ENERGIA Y CONECTIVIDAD

CUADRO 1:

Meta de resultado PDOT	DEPARTAMENTO RESPONSABLE	Indicador de la meta de resultado	Línea base	Año de línea base	Cuantificación de la Meta PDOT	Año cumplimiento de meta PDOT	valor de la meta a I T 2024	valor de la meta a II T 2024	valor de la meta a III T 2024	valor de la meta a IV T 2024	% de cumplimiento de la meta PDOT (IVT 2024)
MOVILIDAD ENERGIA Y CONECTIVIDAD											#iDIV/0i
Actualizar y aprobar al 2021 el Plan de movilidad tránsito y respectivo Plan Estratégico (32)	TRANSITO Y TRANSPORTE TERRESTRE	Plan de movilidad tránsito y plan estratégico	0	2019	1	2021	1,00	1,00	1,00	1,00	100,00
Implementar al 2021, una estructura adecuada para revisión vehicular (33)	TRANSITO Y TRANSPORTE TERRESTRE	Estructura para revision vehicular implementada	0	2019	1	2021	0,98	1,00	1,00	1,00	100,00
Alcanzar al 2021 el 50% de la jerarquización del sistema vial inclusivo con nomenclatura de calles (34)	DDVOP/TRANSITO Y TRANSPORTE TERRESTRE	% de vías jerarquizadas inclusivo con nomenclatura de calles	2	2020	50	2021	35,00	35,00	35,00	35,00	70,00
Construir al 2023 al menos un puente urbano para mitigar el tránsito local (35)	DIRECCION DE DESARROLLO VIAL Y OBRAS PUBLICAS (DDVOP)	No. De puentes urbanos construidos	0	2020	1	2023	0,20	0,20	0,30	0,40	40,04
Al 2023, mantener en buen estado el equipo caminero, vehículos livianos y pesados dedicados al mantenimiento, construcción vial, movilidad. (36)	DIRECCION DE DESARROLLO VIAL Y OBRAS PUBLICAS (DDVOP)	% de equipo caminero del GAD Municipal para mantenimiento vial y movilidad mantenidas	90	2020	100	2023	100,00	100,00	100,00	100,00	100,00
Al 2023, mantener (90%) en buen estado y funcionando la planta de asfalto, maquinaria y equipos (37)	DIRECCION DE DESARROLLO VIAL Y OBRAS PUBLICAS (DDVOP)	planta de asfalto mantenida	90	2020	90	2023	90,00	90,00	90,00	90,00	100,00

CUADRO 2

Meta de resultado PDOT	DEPARTAMENTO RESPONSABLE	Indicador de la meta de resultado	Línea base	Año de línea base	Cuantificación de la Meta PDOT	Año cumplimiento de meta PDOT	valor de la meta a I T 2024	valor de la meta a II T 2024	valor de la meta a III T 2024	valor de la meta a IV T 2024	% de cumplimiento de la meta PDOT (IVT 2024)
MOVILIDAD ENERGIA Y CONECTIVIDAD											#iDIV/0i
Construir hasta el 2023, cinco paradas urbanas inclusivas accesibles (38)	TRANSITO Y TRANSPORTE TERRESTRE/DESARROLLO VIAL Y OBRAS PUBLICAS	No. De paradas inclusivas construidas	0	2020	5	2023	5,00	5,00	5,00	5,00	100,04
Implementar al 2021 el Plan de talleres de equipo caminero planta de asfalto vehículos livianos y respectivo Plan Estratégico (39)	DIRECCION DE DESARROLLO VIAL Y OBRAS PUBLICAS (DDVOP)	No. De planes de talleres de equipo y plan estratégico implementado	0	2020	1	2021	0,00	0,00	0,00	0,00	0,00
Implementar al 2021 el Plan vial y el respectivo Plan estratégico (40)	DIRECCION DE DESARROLLO VIAL Y OBRAS PUBLICAS (DDVOP)	No. De planes vial implementado	0	2020	1	2021	0,00	0,00	0,00	0,00	0,00
Mantener en buen estado al 2023, el 80 % de la señalética vertical, horizontal, semáforos inclusivos y demás equipamientos (41)	TRANSITO, TRANSPORTE TERRESTRE	% de señalética vertical y horizontal, semáforos inclusivos y demás equipamientos en buen estado	40	2020	80	2023	65,00	75,00	77,70	77,70	97,13
Mantener al 2023, en buen estado el 10% las vías, según las competencias municipales (del 50,87% al 60,87%) (42)	DESARROLLO VIAL Y OBRAS PUBLICAS (DDVOP)	% de vías urbanas mantenidas en buen estado	50,87	2020	60,87	2023	65,00	65,00	65,00	65,00	106,79
Construir al 2023 el terminal terrestre (43)	DESARROLLO VIAL Y OBRAS PUBLICAS (DDVOP)	No. De terminales terrestres construidos	0	2019	1	2023	0,44	0,44	0,44	0,44	39,76



RESUMEN DE CUMPLIMIENTO DE METAS PDOT, DEL COMPONENTE MOVILIDAD Y CONECTIVIDAD

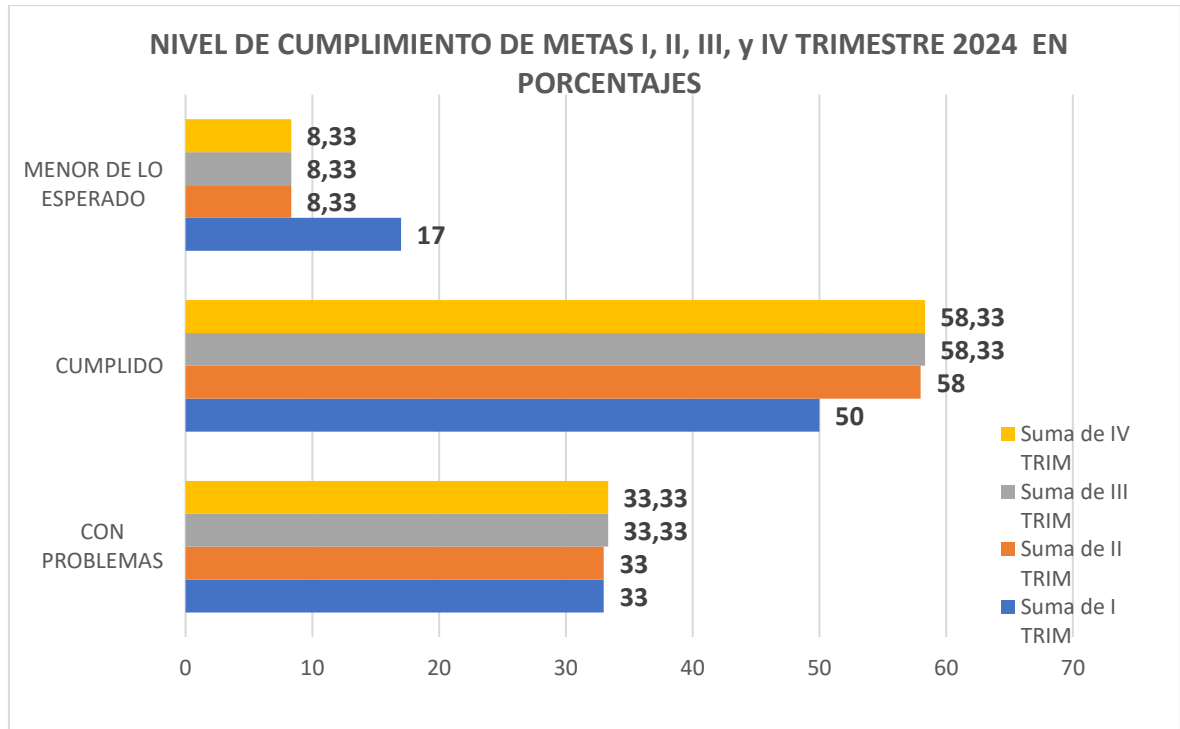


Gráfico 3: Nivel de cumplimiento de metas I, II, III y IV trimestre 2024, del componente Movilidad y Conectividad

Análisis: de las 12 metas establecidas en el componente de Movilidad y Conectividad del I trimestre al IV trimestre, se concluye que, el nivel de cumplimiento de metas ha mejorado, sobre todo en aquellas que tienen relación con el mejoramiento de la vialidad urbana, en cuanto al indicador que tiene que ver con el tercer puente, se cuenta con los productos de la consultoría para el tercer puente que está en etapa de pago.



COMPONENTE BIOFISICO

Meta de resultado PDOT	DEPARTAMENTO RESPONSABLE	Indicador de la meta de resultado	Línea base	Año de línea base	Cuantificación de la Meta PDOT	Año cumplimiento de meta PDOT	valor de la meta a I T 2024	valor de la meta a II T 2024	valor de la meta a III T 2024	valor de la meta a IV T 2024	% de cumplimiento de la meta PDOT (IV T 2024)
COMPONENTE BIOFISICO											#[DIV/0]
Aprobar al 2020 el Plan de Patrimonio Natural (44)	GESTION AMBIENTAL	No.de instrumentos de planificación del Patrimonio Natural aprobados	0	2019	1	2020	0,00	0,00	0,00	0,00	0,00
Aprobar al 2021 el Plan Ambiental y el respectivo Plan Estratégico (45)	GESTION AMBIENTAL	No. De instrumentos de planificación en temas ambientales	0	2020	1	2021	0,00	0,00	0,00	0,01	1,00
Incorporar al 2023, 170 has. de espacios de recreación al aire libre y de acceso al público parques equipamientos deportivos áreas de conservación (46)	ESTABLECER UNA UNIDAD DE AREAS NATURALES Y PARQUES	has. Incorporadas a recreación al aire libre y equipamientos deportivos o áreas de conservación	60	2020	170	2023	68,00	68,00	68,00	68,00	40,00
Incrementar al 2023, 2 m2 de áreas verdes por habitante en la ciudad de Tena (47)	GESTION AMBIENTAL/PARQUES Y JARDINES, GESTION DE TERRITORIO	m2 de areas verdes incrementadas	0,9	2020	2	2023	1,00	2,00	2,00	2,00	100,01
Mantener actualizado al 2023 el 20% los diferentes catastros según las competencias municipales ambientales (48)	GESTION AMBIENTAL	% de catastro ambiental actualizado	0	2020	20	2023	10,00	10,00	10,00	10,00	50,00
Equipar, en un 10% según la disponibilidad económica, insumos, equipos, maquinaria y tecnología adecuada para el control ambiental al 2023 (49)	GESTION AMBIENTAL	% de equipos, insumos, maquinaria y tecnología adecuada para el control ambiental implemetados	4	2020	10	2023	3,00	4,00	8,00	9,00	90,00
Aprobar al 2020 el Plan de Riesgos Seguridad Ciudadana y el respectivo Plan Estratégico (50)	SEGURIDAD CIUDADANA Y GESTION DE RIESGOS	No. De instrumentos de planificación en temas de riesgos y seguridad ciudadana aprobados	0	2020	1	2020	1,00	1,00	1,00	1,00	100,00



RESUMEN DE CUMPLIMIENTO DE METAS PDOT, DEL COMPONENTE BIOFISICO

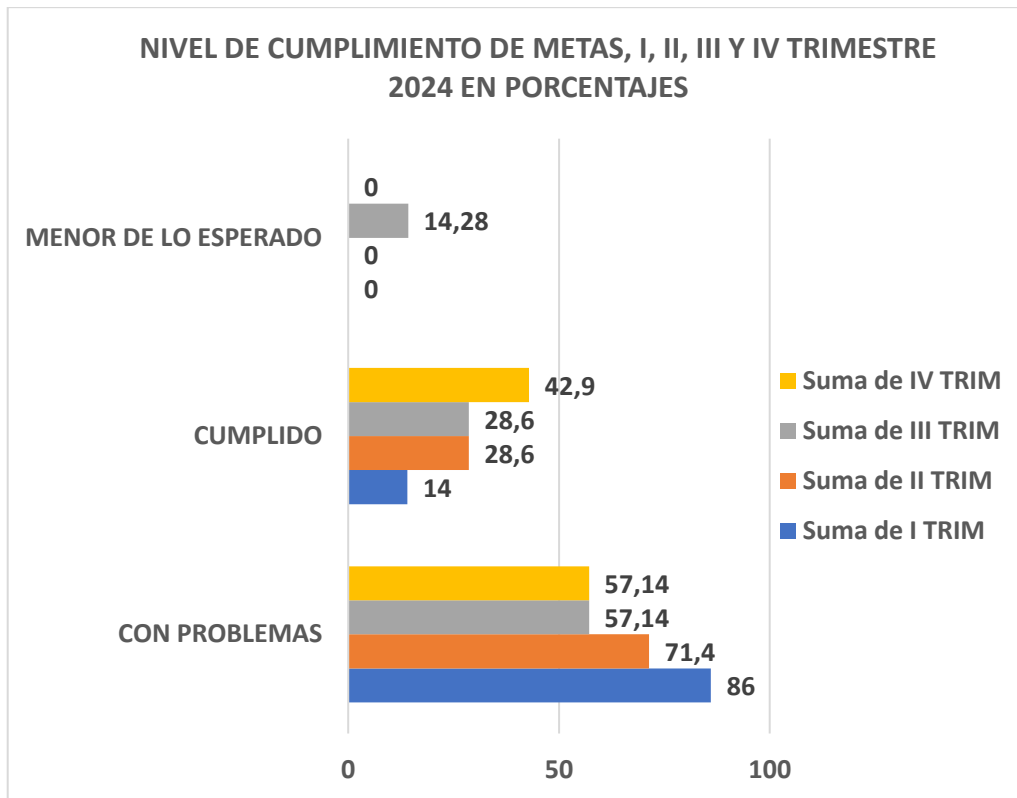


Gráfico 4: NIVEL DE CUMPLIMIENTO DE METAS I, II, III Y IV TRIMESTRE 2024 COMPONENTE BIOFISICO

Análisis: de las 7 metas establecidas en este componente, los resultados al cumplimiento de estas metas en el I, II, III y IV trimestre van mejorando, esto se debe a que las direcciones responsables con el cumplimiento de este indicador, están enfocadas en ejecutar los proyectos establecidos en el POA que contribuyen al mejoramiento de la parte ambiental; es necesario indicar que para el año 2026 se contara con el Plan de Gestión Ambiental, además se está generando propuestas urbanísticas que contribuyan al mejoramiento de los espacios públicos (parques, equipamientos deportivos y culturales) para el acceso a la ciudadanía. Sin embargo, es importante contar con una planificación para construcción, mantenimiento, rehabilitación de los espacios públicos (parques, jardines, cementerios).



COMPONENTE ECONOMICO

CUADRO 1:

Meta de resultado PDOT	DEPARTAMENTO RESPONSABLE	Indicador de la meta de resultado	Línea base	Año de línea base	Cuantificación de la Meta PDOT	Año cumplimiento de meta PDOT	valor de la meta a I T 2024	valor de la meta a II T 2024	valor de la meta a III T 2024	valor de la meta a IV T 2024	% de cumplimiento de la meta PDOT (IV T 2024)
ECONOMICO											#¡DIV/0!
Definir al 2020 las áreas mínimas en el sector rural según aptitud del suelo con la finalidad de garantizar la soberanía alimentaria (51)	SECRETARIA TECNICA DE PLANIFICACION CANTONAL/ GESTION DE TERRITORIO Y CONCEJO CANTONAL	Definición de las áreas mínimas en el sector rural	0	2019	1	2020	1	1	1	1	100,00
Alcanzar al 2023, 2 espacios para la comercialización de productos locales construidos en la ciudad de Tena (52)	DESARROLLO VIAL Y OBRAS PUBLICAS (DDVOP)	No. De espacios para la comercialización de productos locales construidos	0	2020	2	2023	1	1	1	1	50,02
Alcanzar al 2023, 2 mercados que cumplen con los requerimientos de la Norma INEN a fin de ser reconocidos como mercados responsables o certificados como mercados saludables en el cantón Tena (53)	EMPUDEPRO	No. De mercados que cumplen normas INEN	0	2019	2	2022	2	2	2	2	100,01
Alcanzar al 2023, 2% de personas migrantes que participan en proyectos que promueven la generación de emprendimientos en el cantón Tena (54)	DESARROLLO SOCIAL	% de personas migrantes participantes en proyectos de emprendimientos	0	2020	2%	2023	0	0	0	0	0,00
Incrementar al 2023 el 10% de comerciantes de la economía popular y solidaria de la ciudad de Tena reubicados en espacios adecuados y con procesos de capacitación en procesos de comercialización(55)	DESARROLLO SOCIAL	% de comerciantes de la Economía Popular y Solidaria reubicados en espacios adecuados	0	2020	10%	2023	10	10	10	10	100,00

CUADRO 2

Meta de resultado PDOT	DEPARTAMENTO RESPONSABLE	Indicador de la meta de resultado	Línea base	Año de línea base	Cuantificación de la Meta PDOT	Año cumplimiento de meta PDOT	valor de la meta a I T 2024	valor de la meta a II T 2024	valor de la meta a III T 2024	valor de la meta a IV T 2024	% de cumplimiento de la meta PDOT (IV T 2024)
ECONOMICO											#¡DIV/0!
Incrementar al 2023 en 10% los lugares de interés turístico que son accesibles para las personas con discapacidad o que participan en programas oficiales de información sobre accesibilidad (56)	TURISMO, CULTURA Y PATRIMONIO	% de lugares turísticos accesibles para personas con discapacidad	2	2020	10	2023	5	5	5	5	50,00
Incrementar al 2023 la participación de 100 personas en proyectos que promueven la generación de emprendimientos con resiliencia a la pandemia covid (57)	DESARROLLO SOCIAL	No. De personas participan en proyectos de emprendimientos	20	2019	100	2023	40	40	60	60	60,00
Implementar al 2020 el Plan de Turismo y el Plan Estratégico (58)	TURISMO, CULTURA Y PATRIMONIO	No. De planes turísticos aprobados e implementándose	0	2019	1	2020	1	1	1	1	100,00
Implementar al 2020 el Plan Económico y Plan Estratégico (59)	DESARROLLO SOCIAL	No de planes económicos aprobados	0	2019	1	2020	0	0	0	0	0,00
Incrementar al 2023, 20% de sitios naturales turísticos con declaratoria y formando parte de una oferta establecida en productos turísticos del cantón (en el 2019 habian 10 incrementar a 20 al 2023) (60)	TURISMO, CULTURA Y PATRIMONIO	% de sitios naturales turísticos con declaratoria	10	2019	20	2023	15	17	17	17	85,00



RESUMEN DE CUMPLIMIENTO DE METAS PDOT, DEL COMPONENTE ECONOMICO

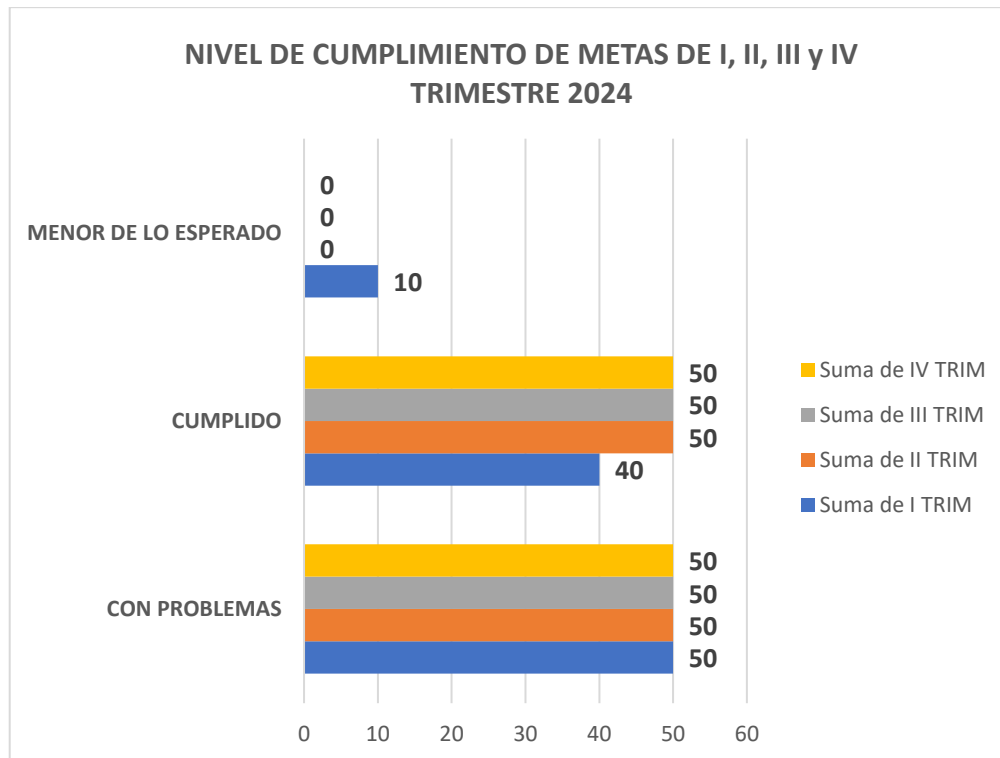


Gráfico 5: NIVEL DE CUMPLIMIENTO METAS COMPONENTE ECONOMICO

Análisis: de las 10 metas establecidas en el componente Económico, aun se observa que el 50% de las metas tienen problemas en el cumplimiento sobre todo en aquellas que tienen que ver los espacios públicos para la comercialización de productos y mejoramiento de procesos de capacitación a las personas migrantes en aspectos de economía popular y solidaria.



COMPONENTE SOCIO CULTURAL
CUADRO 1:

Meta de resultado PDOT	DEPARTAMENTO RESPONSABLE	Indicador de la meta de resultado	Línea base	Año de línea base	Cuantificación de la Meta PDOT	Año cumplimiento de meta PDOT	valor de la meta a I T 2024	valor de la meta a II T 2024	valor de la meta a III T 2024	valor de la meta a IV T 2024	% de cumplimiento de la meta PDOT (IV T 2024)
SOCIO CULTURAL											#¡DIV/0!
Alcanzar al 2023 el 6% de bienes inmuebles patrimoniales rehabilitados en proceso de recuperación en el cantón Tena (61)	TURISMO, CULTURA Y PATRIMONIO	% de bienes inmuebles patrimoniales rehabilitados y en proceso de recuperación en el cantón Tena	3,84	2019	6	2023	4,56	4,56	4,56	4,56	76,00
Alcanzar al 2023, la participación de 5% actores culturales en acciones de fomento de la conservación y protección del patrimonio histórico cultural del cantón (62)	TURISMO, CULTURA Y PATRIMONIO	% de actores culturales participando en acciones de fomento a la conservación y protección del patrimonio histórico cultural	1	2019	5	2023	4,5	4,52	5	5	100,01
Alcanzar al 2023, 2 manifestaciones culturales incorporadas en la lista representativa del patrimonio cultural del país (63)	TURISMO, CULTURA Y PATRIMONIO	% de manifestaciones culturales incorporadas a la lista representativa del patrimonio cultural del país	0	2019	2	2023	1	1	1	1	50,02
Alcanzar al 2023, 3 propuestas desarrolladas para el rescate de la tradición oral, conocimientos, valores culturales y sociales (64)	TURISMO, CULTURA Y PATRIMONIO	No. De propuestas desarrolladas para el rescate de la tradición oral, conocimientos, valores culturales y sociales	0	2019	3	2023	0,75	0,75	0,75	0,75	25,00
Alcanzar al 2023, 5 programas de estímulos, apoyos y premios otorgados a la creación artística y cultural de gestores culturales del cantón Tena (65)	TURISMO, CULTURA Y PATRIMONIO	No. De programas de estímulos, apoyos y premios otorgados para la creación	0	2019	5	2023	1	2	2	3	60,01
Disminuir del 20 % al 5% los eventos delictivos en la ciudad de Tena que afectan a niños, niñas y adolescentes (66)	SEGURIDAD CIUDADANA Y GESTION DE RIESGOS/ CONSEJO CANTONAL DE PROTECCION DE DERECHOS	% de eventos delictivos que afectan a Niños, Niñas y Adolescentes disminuyen en la ciudad de Tena	20	2019	5	2023	10	10	10	10	20,00

CUADRO 2:

Meta de resultado PDOT	DEPARTAMENTO RESPONSABLE	Indicador de la meta de resultado	Línea base	Año de línea base	Cuantificación de la Meta PDOT	Año cumplimiento de meta PDOT	valor de la meta a I T 2024	valor de la meta a II T 2024	valor de la meta a III T 2024	valor de la meta a IV T 2024	% de cumplimiento de la meta PDOT (IV T 2024)
SOCIO CULTURAL											#¡DIV/0!
Disminución al 2023 en 2% el consumo de alcohol y drogas en adolescente (67)	SEGURIDAD CIUDADANA Y GESTION DE RIESGOS/ CONSEJO CANTONAL DE PROTECCION DE DERECHOS	% de consumo de alcohol y drogas en adolescentes	22,24%	2019	20%	2023	22,3	23	23	23	23,00
Mejorar al 2023 en un 2% los procesos para una adecuada atención integral de víctimas de violencia de género en coordinación con otros actores públicos (68)	SEGURIDAD CIUDADANA Y GESTION DE RIESGOS/ CONSEJO CANTONAL DE PROTECCION DE DERECHOS	% de mejora de los procesos para una adecuada atención integral de víctimas de violencia de género	1	2019	2	2023	1	1	2	2	100,01
Alcanzar al 2023, 1200 niños/as y adolescentes vinculados a actividades deportivas y culturales (uso del tiempo libre) implementadas por el GAD Municipal de Tena (69)	DESARROLLO SOCIAL	No. De Niños, Niñas y Adolescentes vinculadas en actividades deportivas	100	2019	1200	2023	369	369	500	4000	333,33
Implementar o actualizar al 2020 el Plan de Desarrollo Social y el Plan Estratégico (70)	DESARROLLO SOCIAL	No. De planes de Desarrollo Social elaborados e implementados	1	2019	2	2020	1	1	2	2	100,00
Incrementar al 2023 un programa de integración y participación del adulto mayor (71)	DESARROLLO SOCIAL	No. De programas de integración y participación del adulto mayor	1	2019	1	2023	1	1	1	1	100,00
Alcanzar al 2023, el 3% de infraestructura cultural y espacios públicos recreativos y deportivos con un sistema de accesibilidad en la ciudad de Tena y cabeceras parroquiale (72)	DESARROLLO VIAL Y OBRAS PUBLICAS (DOVOP)	% de infraestructura cultural y espacios públicos recreativos con accesibilidad	0	2019	3	2023	1,5	2	2,5	3	100,00



RESUMEN DE CUMPLIMIENTO DE METAS PDOT COMPONENTE SOCIO CULTURAL

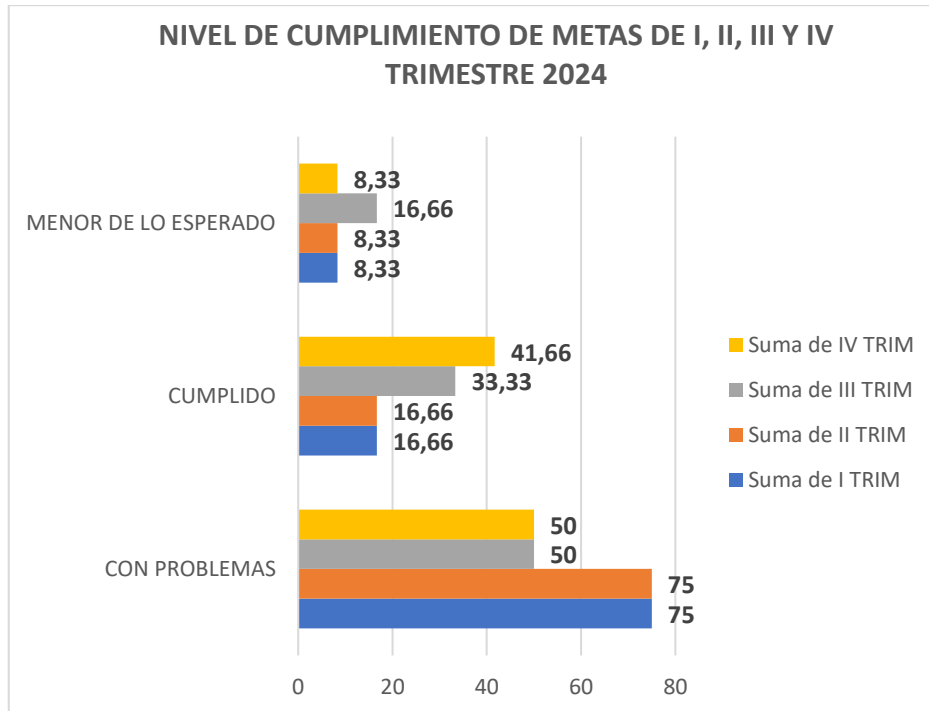


Gráfico 6: NIVEL DE CUMPLIMIENTO DE METAS I, II, III Y IV TRIMESTRE 2024, COMPONENTE SOCIO CULTURAL

Análisis: Se observa que de las 12 metas establecidas en el componente de Socio Cultural, en el Cuarto trimestre hay un mejor nivel de cumplimiento, de 25 puntos porcentuales en las metas, mejorando así la gestión en los temas sociales y fortalecimiento cultural; se enfatiza que respecto a los indicadores relacionados con Patrimonio Cultural, se cuenta con presupuesto para el desarrollo planificado de la consultoría para la actualización del inventario de bienes patrimoniales, los resultados de esta consultoría permitirá iniciar con los procesos para la gestión del patrimonio cultural en el cantón Tena.

En cuanto a los indicadores relacionados con respecto al tema social, sobre: el consumo de alcohol y drogas en niños/as y adolescentes; y el indicador sobre los eventos delictivos, tienen bajos niveles de cumplimiento para lo cual se determina importante establecer estrategias de coordinación y trabajo conjunto con instituciones del Gobierno Nacional y la ciudadanía.



COMPONENTE POLITICO INSTITUCIONAL Y PARTICIPACION CIUDADANA

CUADRO 1:

Meta de resultado PDOT	DEPARTAMENTO RESPONSABLE	Indicador de la meta de resultado	Línea base	Año de línea base	Cuantificación de la Meta PDOT	Año cumplimiento de meta PDOT	valor de la meta a I T 2024	valor de la meta a II T 2024	valor de la meta a III T 2024	valor de la meta a IV T 2024	% de cumplimiento de la meta PDOT (IVT 2024)
COMPONENTE POLITICO INSTITUCIONAL Y PARTICIPACION CIUDADANA											#iDIV/0i
Implementar al 2020 el Plan de Participación Ciudadana y Plan Estratégico (73)	SECRETARIA TECNICA DE PLANIFICACION CANTONAL/ UNIDAD DE PARTICIPACION CIUDADANA	No.de planes de participación ciudadana y estratégico	0,25	2019	1	2020	0,5	0,5	0,5	0,5	50,00
Actualizar al 2020 el Orgánico de Gestión por Procesos que garantice la gobernabilidad institucional (74)	DIRECCION ADMINISTRATIVA	No. De Resoluciones del Orgánico de Gestión de procesos actualizado	1	2020	1	2020	1	1	1	1	100,00
Actualizar AL 2023 el Plan de Gestión de Sistemas y Mantenimiento (75)	DIRECCION DE TECNOLOGIA Y SISTEMAS	No. De planes de gestión de sistemas y mantenimiento	0	2019	1	2022	1	1	1	1	100,00
Implementar al 2021 el Plan Estratégico Institucional (76)	DIRECCION ADMINISTRATIVA	No. De herramientas de planificación estratégica institucional elaboradas/No. De herramientas de planificación institucional existentes	0	2019	1	2021	0,5	0,7	0,8	1	100,00
Implementar al 2021 el Plan de Mantenimiento de Edificios (77)	DIRECCION ADMINISTRATIVA	No. De planes de mantenimiento de edificios	0	2019	1	2021	0	0	0	0	0,00

CUADRO 2:

Meta de resultado PDOT	DEPARTAMENTO RESPONSABLE	Indicador de la meta de resultado	Línea base	Año de línea base	Cuantificación de la Meta PDOT	Año cumplimiento de meta PDOT	valor de la meta a I T 2024	valor de la meta a II T 2024	valor de la meta a III T 2024	valor de la meta a IV T 2024	% de cumplimiento de la meta PDOT (IVT 2024)
COMPONENTE POLITICO INSTITUCIONAL Y PARTICIPACION CIUDADANA											#iDIV/0i
Implementar al 2020 la unidad de Seguimiento y evaluación (78)	SECRETARIA TECNICA DE PLANIFICACION CANTONAL/DIRECCION ADMINISTRATIVA	No. de instancias de seguimiento y evaluación implementadas	0	2019	100	2020	50	50	50	50	50,00
Desarrollar al 2021 un sistema integral de Gestión Institucional que incluye Sistema de Mando Integral	DIRECCION DE TECNOLOGIA Y SISTEMAS	No. de sistemas integral de gestión institucional desarrollado e implementándose	0	2019	1	2021	0,5	0,6	0,75	0,85	85,00
Implementa al 2021 un equipo mínimo de desarrolladores informáticos	DIRECCION DE TECNOLOGIA Y SISTEMAS	No. de técnicos/as calificados en paquetes informáticos	0	2019	1	2023	1	1	1	1	100,00
Implementar al 2022 1 sistema de información local establecido y fortalecido	SECRETARIA TECNICA DE PLANIFICACION CANTONAL/DIRECCION DE TECNOLOGIA Y SISTEMAS	No. de sistemas de información local establecidos y fortalecido	0	2020	1	2021	0,5	0,7	0,8	0,8	80,00
Implementar al 2022 el 100% Plan Estratégico Institucional y los respectivos planes sectoriales que garanticen el cumplimiento del PDOT	DIRECCION ADMINISTRATIVA	% de planes estratégicos institucionales y planes sectoriales que garanticen el cumplimiento del PDOT	0	2020	100	2022	0	0,6	0,67	90	90,00



RESUMEN DE CUMPLIMIENTO DE METAS PDOT, DEL COMPONENTE POLITICO INSTITUCIONAL Y PARTICIPACION CIUDADANA

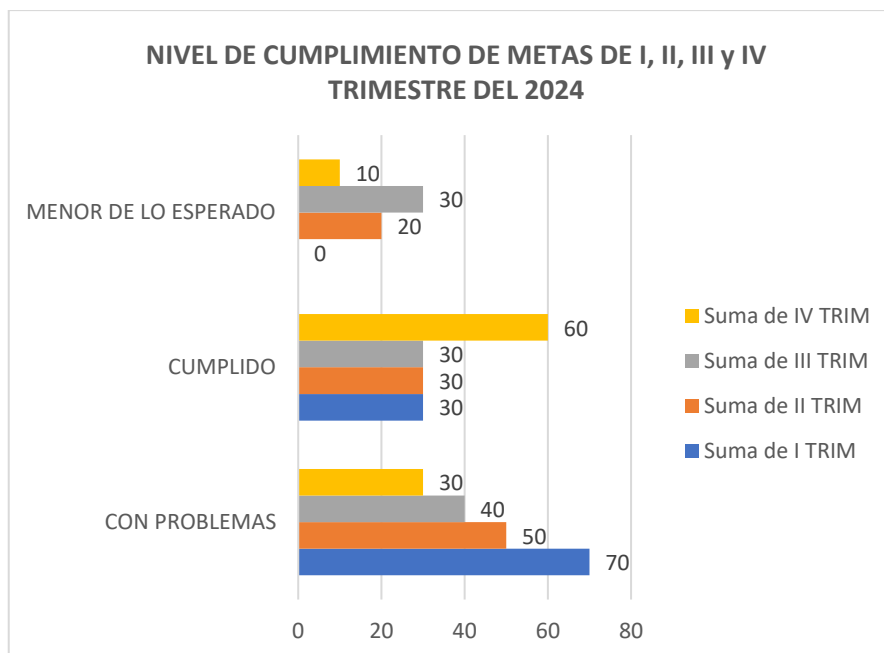


Gráfico 7: NIVEL DE CUMPLIMIENTO METAS I, II, III Y IV TRIMESTRE 2024 COMPONENTE POLITICO INSTITUCIONAL Y PARTICIPACION CIUDADANA

Análisis: Durante el año 2024, la autoridad toma la decisión de implementar procesos para mejoramiento de la gestión institucional, permitiendo mejorar los servicios a la ciudadanía, uno de los elementos importantes es la realización de la consultoría para la elaboración del Plan estratégico institucional y la actualización del orgánico por procesos (etapa concluida para socialización y aprobación), aspecto que permitirá contar con una herramienta de planificación institucional vinculadas al Plan de Desarrollo y Ordenamiento Territorial, permitiendo de esta manera cumplir con los objetivos institucionales. Además, con la finalidad de Brindar un mejor servicio a la ciudadanía, eficiente y eficaz, a través de la optimización de los procesos y la automatización de las gestiones municipales, en diciembre del 2025, se inicia el proyecto de ADQUISICIÓN DEL SISTEMA INTEGRAL DE GESTIÓN MUNICIPAL PARA EL GOBIERNO AUTÓNOMO DESCENTRALIZADO MUNICIPAL DE TENA, el mismo que concluirá en octubre 2025.

Una vez verificados el nivel de cumplimiento de las metas y considerando las causas y los efectos del no cumplimiento de algunas, se llega a determinar que:

- El GAD Municipal de Tena en cumplimiento con la normativa nacional y los lineamientos y directrices para el Seguimiento y Evaluación de los PDOT's, considera importante y necesario establecer una política institucional los procesos continuos de seguimiento y evaluación y sus respectivos procesos, para lo cual se debe estructurar con presupuesto y equipo técnico la Sección de Seguimiento y Evaluación dentro de la Secretaria Técnica de Planificación Cantonal.



- A nivel de la institución municipal se debe contar con estrategias de Seguimiento y Evaluación permanente que permita establecer y verificar los avances y resultados de la planificación, y determinar los correctivos en caso de incumplimiento.
- Contar con información estadística y geográfica registrada en el Sistema de Información Local, además de la información programática reportada al sistema de información para los Gobiernos Autónomos Descentralizados (SIGAD)- Módulo de Cumplimiento de Metas.
- Definir en cada una de las direcciones, coordinaciones, un funcionario/a encargada de actualizar información relacionada con las competencias de cada dirección y/o coordinación e instancia desconcentrada


7. ANALISIS A LA IMPLEMENTACION DE LOS PROGRAMAS Y/O PROYECTOS VINCULADOS A LA META DE RESULTADOS DEL PDOT

El Sistema de Información para los GAD's—Módulo para el registro de información de los planes de desarrollo y ordenamiento territorial-SIGAD es una herramienta que permite la recopilación de información de diagnóstico y propuestas de los PDOT. Para el cálculo del Índice de Cumplimiento de Metas ICM, séptimo criterio constitucional para la asignación de recursos a los Gobiernos Autónomos Descentralizados, según el Módulo de Equidad Territorial, amparado en el marco normativo del CPFP art. 51, COOTAD art. 192 y CNC Resolución No. 00013-CNC-2011.

En este sistema SIGAD, se ingresa cada año la información relacionada al cumplimiento de metas de los PDOT; debido a que los GAD's se encuentran en la actualización de los Planes de Desarrollo y Ordenamiento Territorial, aún no se ha aperturado el sistema SIGAD para el ingreso de información correspondiente al año 2024 de los proyectos, sin embargo, se pone en conocimiento los resultados alcanzados hasta el año 2023.

En base a este contexto, la evolución del Índice de Cumplimiento de Metas del GAD-Municipal de Tena es la siguiente:





SECRETARÍA NACIONAL DE PLANIFICACIÓN

ALERTAS SOBRE EL CUMPLIMIENTO DE METAS DE LOS PDOT, REPORTADAS AL SISTEMA DE INFORMACIÓN PARA LOS GOBIERNOS AUTÓNOMOS DESCENTRALIZADOS - SIGAD

EJERCICIO FISCAL 2021

RUC del GAD:

Nombre del GAD:

Tipo del GAD:

Zona:

Provincia:

1560000270001

GOBIERNO AUTÓNOMO DESCENTRALIZADO MUNICIPAL DE TENA

CANTONAL

ZONA 2

NAPO

DATOS GENERALES DEL GAD

ALERTAS GENERALES - CUMPLIMIENTO DE METAS DEL PDOT

Estado General de las metas

89%

(17 metas)

11%

●

Con avance igual o superior al esperado

●

Con avance menor a lo esperado

●

Con problemas

●

Indicadores sin actualización

% metas

89%

11%

Número Total de Metas del PDOT:

19

Principales Alertas

Estado de las metas del PDOT:

De las 19 metas de resultado, 17 presentan avances de cumplimiento iguales a los esperados, mientras que 2 con avance menor al esperado; no obstante, cabe recalcar que, que la meta de "Niños y niñas vinculados en actividades deportivas y culturales" tiene un avance en la meta del 44% con proyectos vinculados que tienen avance físico y presupuestario del (100%), y la meta de resultado "Plan de áreas verdes y espacios públicos" tiene un avance en la meta del 60%, y los proyectos implementados para el cumplimiento de la meta, tiene una ejecución presupuestaria con un nivel bajo y normales de ejecución entre el (30,90%) y (100%). El resto de metas de resultados, al menos 1 proyecto vinculado registra ejecución presupuestaria con porcentajes medios y bajos.

Estado de la inversión:

La ejecución del plan de inversiones presenta niveles bajos (38,05%). Se recomienda poner atención a programas o proyectos de las competencias de: 1) Agua y alcantarillado, 2) Espacios públicos, 3) Desechos sólidos, 4) Saneamiento ambiental, 5) Patrimonio Cultural y 6) Vialidad, dado que tienen niveles de ejecución medios y bajos.

Ejecución Presupuestaria:

De los 35 programas o proyectos, al menos uno por cada meta, 15 presentan problemas en la ejecución presupuestaria; mientras que 3 presenta niveles medios de ejecución.

● Ejecución baja:

1) "Accesorios e insumos orgánicos" (avance de 65,46%), 2) "Mejoramiento integral del sistema de agua potable" (avance de 3,78%), 3) "Construcción Sistema de Agua Canoyacu" (avance de 44,51%), 4) "Arrendamiento de maquinaria y equipos de agua y alcantarillado" (avance de 64,07%), 5) "Construcción de nichos covid" (avance de 20,92%), 6) "Investigaciones profesionales y análisis de laboratorio" (avance de 65,54%), 7) "Mejoramiento de los espacios verdes públicos..." (avance de 30,90%), 8) "Ejecución de auditorías ambientales" (avance de 43,87%), 9) "Promoción cultural" (avance de 36,50%), 10) "Mejoramiento de las vías y señalética urbana" (avance de 49,21%), 11) "Reparación y mantenimiento de equipo caminero" (avance de 69,40%), 12) "Mejoramiento de las vías urbanas" (avance de 18,58%), 13) "Mantenimiento vial urbano en la ciudad de Tena" (avance de 67,46%), 14) "Apertura de nuevas vías en la ciudad de Tena" (avance de 22,22%) y 15) "Construcción del muro de contención en gaviones" (avance de 65%).


● Ejecución media:

1) "Servicio de recolección de basura" (avance del 74,88 %), 2) "Control y levantamiento de información de procesos de explotación minera" (avance de 76,53%) y 3) "Construcción de Mini Terminal Parroquial de Transferencia" (avance de 72,62%).

Ejecución Física:

Los 35 proyectos presentan un avance físico igual al 100%, a pesar de que 15 proyectos presentan problemas de ejecución y 3 proyectos con niveles medios de ejecución respectivamente.

Ilustración 2 Reporte de alerta de cumplimiento de metas de los PDOT, año 2021, Fuente SIGAD



República
de Ecuador

Secretaría Nacional de Planificación

ALERTAS SOBRE EL CUMPLIMIENTO DE METAS DE LOS PDOT, REPORTADAS AL SISTEMA DE INFORMACIÓN PARA LOS GOBIERNOS AUTÓNOMOS DESCENTRALIZADOS - SIGAD

EJERCICIO FISCAL 2022

RUC del GAD:1560000270001

Nombre del GAD:GOBIERNO AUTÓNOMO DESCENTRALIZADO MUNICIPAL DE TENA

Tipo del GAD:CANTONAL

Zona:ZONA 2

Provincia:NAPO

DATOS GENERALES DEL GAD

ALERTAS GENERALES - CUMPLIMIENTO DE METAS DEL PDOT

Estado General de las metas

53%
(18 metas)

21%

26%

●

Con avance igual o superior al esperado

53%

●

Con avance menor a lo esperado

21%

●

Con problemas

26%

●

Indicadores sin actualización

0%

Número Total de Metas del PDOT:19

Principales Alertas

Estado de las metas del PDOT. Las 19 metas de resultado presentan avances iguales a los esperados; no obstante, cabe recalcar que, a pesar de que las metas de: "Agua y Tratamiento Tálago" tiene un avance del 82,9%, el único proyecto implementado para el cumplimiento de esta meta, tiene una ejecución presupuestaria de 94,3%; "Agua y Tratamiento Ahuano" tiene un avance del 80%, el único proyecto vinculado a la meta, tiene una ejecución presupuestaria de 88,9%; la meta de "Áreas Verdes" tiene un avance de 61,4%, uno de sus proyectos vinculados, tiene ejecución presupuestaria de 77,6%; la meta de "Urbanizar Misahuallí" tiene un avance de 60,1%, su único proyecto con ejecución presupuestaria de 52,9%; la meta de "Catastro" con avance de 50%, y su único proyecto con ejecución presupuestaria de 67,1%; la meta "Actores Culturales", tiene un avance de 75,10%, uno de sus proyectos con ejecución presupuestaria de 84,4%; la meta "Actividades deportivas y culturales", con avances de 44,3%, tres de sus proyectos con ejecución presupuestaria de 35,9%, 63,2%, y 32,9%; la meta "Terminal Terrestre" tiene un avance de 57,2%, su único proyecto con ejecución presupuestaria de 100%; y la meta "Señalética y semáforos" tiene un avance de 73%, uno de sus proyectos con ejecución presupuestaria de 8,1% respectivamente.

Estado de la inversión. La ejecución del plan de inversiones presenta niveles bajo (61,66%). Se recomienda poner atención a programas o proyectos de las competencias de: 1) Saneamiento ambiental, 2) Espacios públicos y 3) Gestión ambiental, 4) Agua y alcantarillado, 5) Gestión de suelo, playas, ríos, 6) Protección derechos y niños, y 7) Tránsito, transporte y vialidad, dado que tienen niveles de ejecución medios y bajos.

Ejecución Presupuestaria: De los 56 programas o proyectos, al menos uno por cada meta, presentan problemas en la ejecución presupuestaria; con niveles medios de ejecución 12 proyectos y bajos de ejecución 24 proyectos.

● Ejecución baja: 1) "Agua potable" (avance de 54,1%), 2) "Estudios redes de agua" (avance de 45,8%); 3) "Asfalto calles Tena" (avance de 28,5%), 4) "Calidad de agua" (avance de 66,8%), 5) "Tratamiento de agua" (avance de 27,3%), 6) "Sistema agua Tena" (avance de 14,3%), 7) "Agua potable Misahuallí" (avance de 65,5%), 8) "Redes agua Misahuallí" (avance de 5,7%), 9) "Tratamiento aguas residuales" (avance de 38,8%), 10) "Sistema sanitario y pluvial" (avance de 69,7%), 11) "Ampliación red alcantarillado" (avance de 20,1%), 12) "Nichos covid" (avance de 55,3%), 13) "Aceras y bordillos Misahuallí" (avance de 52,9%), 14) "Estudios gestión ambiental" (avance de 67,1%), 15) "Mantenimiento Planta asfalto" (avance de 23,6%), 16) "Maquinaria y equipo Planta Asfalto" (avance de 60,10%), 17) "Aceras y bordillos Tena" (avance de 26,4%), 18) "Espacios comercialización" (avance de 41,2%), 19) "Fomento deporte" (avance de 35,9%), 20) "Espacios deportivos" (avance de 63,2%), 21) "Mantenimiento deportivo" (avance de 32,9%), 22) "Señalética vial" (avance de 8,1%), 23) "Mantenimiento vías" (avance de 36%), y 24) "Equipo caminero de vías" (avance de 46%).

● Ejecución media: 1) "Red de agua" (avance del 80,5%), 2) "Red alcantarillado" (avance de 80%), 3) "Violencia Intrafamiliar" (avance de 84,2%), 4) "Servicio vigilancia" (avance de 80,7%), 5) "Recolección basura" (avance de 70,2%), 6) "Relleño sanitario" (avance de 73,1%), 7) "Estudio Plan de gestión ambiental" (avance de 70,1%), 8) "Mantenimiento parques" (avance de 77,6%), 9) "Aceras y bordillos Tena" (avance de 73,4%), 10) "Promoción cultural" (avance de 84,4%), 11) "Mantenimiento vías Tena" (avance de 70,9%) y 12) "Muro gaviones Simón Bolívar" (avance de 84,9%).

Ejecución Física: Los 56 proyectos presentan un avance físico igual al 100%. Cabe recalcar que 36 proyecto presentan ejecución presupuestaria medios y bajos entre el 84,9% y 5,7% respectivamente.

CUMPLIMIENTO DE METAS POR COMPETENCIA

Ilustración 3: Reporte de alerta de cumplimiento de metas de los PDOT, año 2022, Fuente SIGAD

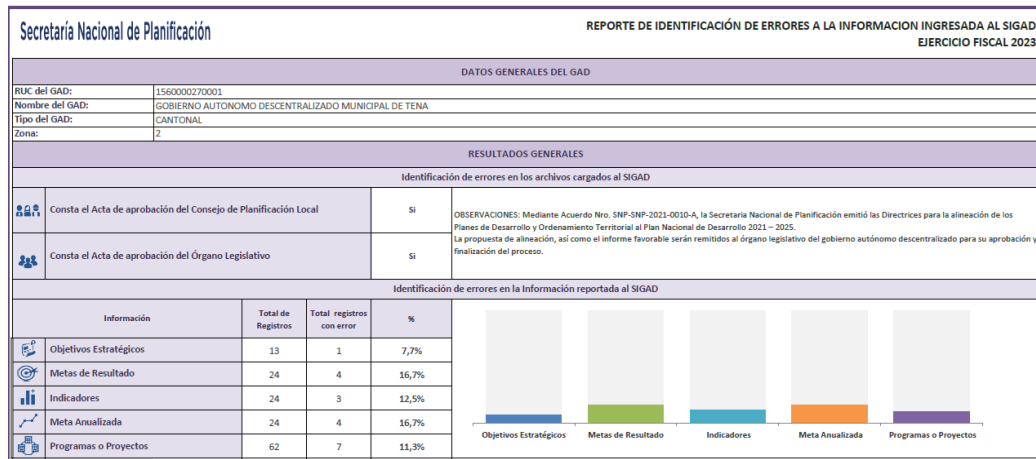


Ilustración 4: Reporte de alerta de cumplimiento de metas de los PDOT, año 2023, Fuente SIGAD

En cuanto a la trayectoria de los proyectos ingresados a la plataforma SIGAD desde el año 2014 hasta el 2023, para el cumplimiento de metas, se establece que:

- En los años 2014 al 2016 se priorizan 5 proyectos vinculados al cumplimiento de metas del PDOT.
- A partir del 2017 hasta la fecha, la plataforma establece la obligatoriedad del ingreso de todos los proyectos a ejecutarse, los mismos que están encaminados al cumplimiento de metas determinadas en el PDOT.
- El año 2024 se reporta la información correspondiente al periodo que corresponde a la administración 2019 a 2023, no se reporta aun los proyectos ejecutados y demás información correspondiente al año 2024 debido a que los GAD'S se encuentran en el proceso de actualización de los PDOT's; al momento los resultados establecidos por la plataforma SIGAD son:

Año	Observaciones
2019	Ejecución Presupuestaria: 52,2%: El plan de inversiones presenta niveles bajos de ejecución, de los 56 programas o proyectos, 21 presentan problemas en la ejecución presupuestaria; mientras que 3 presentan niveles medios de ejecución.
2020	Ejecución Presupuestaria: De los 74 programas o proyectos al menos uno por cada meta presenta problemas en la ejecución presupuestaria
2021	Ejecución Presupuestaria: De los 35 programas o proyectos, al menos uno por cada meta, 15 presentan problemas en la ejecución presupuestaria, mientras que 3 presentan niveles medios de ejecución
2022	Ejecución Presupuestaria: De los 56 programas o proyectos, al menos uno por cada meta, presentan problemas en la ejecución presupuestaria; con niveles medios de ejecución 12 proyectos y bajos de ejecución 24 proyectos



2023	Ejecución Presupuestaria: Al primer cuatrimestre del año 2024 (enero-abril) el presupuesto de gastos obtuvo un devengamiento de USD. 5.768.852.84 que corresponde al 11,74% de ejecución, y comprometido de 27,53% (tomado de Informe de Ejecución del POA primer cuatrimestre) En el Primer trimestre 2024, se planifico 193 proyectos de los cuales se han certificado 74.
2024	Ejecución presupuestaria: A diciembre 2024 el presupuesto de gastos está determinado de la siguiente manera: Codificado: \$42. 081.165,92 Devengado: \$24.126.620,53 Observando que en el año 2024 se tiene el 57,33% de ejecución presupuestaria.

7.1 AVANCE FISICO O COBERTURA DE PROGRAMA Y/O PROYECTOS IMPLEMENTADOS

COMPONENTE ASENTAMIENTOS HUMANOS

CUADRO 1

Meta de resultado PDOT	DEPARTAMENTO RESPONSABLE	Indicador de la meta de resultado	Línea base	Año de línea base	Cuantificación de la Meta PDOT	Año cumplimiento de meta PDOT	valor de la meta a IV T 2024	% de cumplimiento de la meta PDOT (IVT 2024)	% Avance Cuarto trimestre 2024 (Avance físico)
COMPONENTE ASENTAMIENTOS HUMANOS									
Al 2023, dotar de agua y tratamiento al 10% de los asentamientos humanos de Ahuano (1)	AGUA POTABLE Y SANEAMIENTO	% de Asentamientos Humanos de Ahuano con agua y tratamiento	6,25	2020	10	2023	10,00	100,00	91,84
Al 2023, dotar de agua y tratamiento al 10% de los asentamientos humanos de Chontapunta (2)	AGUA POTABLE Y SANEAMIENTO	% de Asentamientos Humanos de Chontapunta con agua y tratamiento	6,25	2020	10	2023	8,50	85,00	100,00
Al 2023, dotar de agua y tratamiento al 10% de los asentamientos humanos de Muyuna (3)	AGUA POTABLE Y SANEAMIENTO	% de Asentamientos Humanos de Muyuna con agua y tratamiento	6,25	2020	10	2023	9,00	90,00	100,00
Al 2023, dotar de agua y tratamiento al 10% de los asentamientos humanos de Pano (4)	AGUA POTABLE Y SANEAMIENTO	% de Asentamientos Humanos de Pano con agua y tratamiento	6,25	2020	10	2023	9,00	90,00	100,00
Al 2023, dotar de agua y tratamiento al 10% de los asentamientos humanos de Puerto Misahualli (5)	AGUA POTABLE Y SANEAMIENTO	% de Asentamientos Humanos de Puerto Misahualli con agua y tratamiento	6,25	2020	10	2023	9,00	90,00	100,00
Al 2023, dotar de agua y tratamiento al 10% de los asentamientos humanos de Puerto Napo (6)	AGUA POTABLE Y SANEAMIENTO	% de Asentamientos Humanos de Puerto Napo con agua y tratamiento	6,25	2020	10	2023	7,50	75,00	76,25



CUADRO 2:

Meta de resultado PDOT	DEPARTAMENTO RESPONSABLE	Indicador de la meta de resultado	Línea base	Año de línea base	Cuantificación de la Meta PDOT	Año cumplimiento de meta PDOT	valor de la meta a IV T 2024	% de cumplimiento de la meta PDOT (IVT 2024)	% Avance Cuarto trimestre 2024 (Avance físico)
COMPONENTE ASENTAMIENTOS HUMANOS									
Al 2023, dotar de agua y tratamiento al 10% de los asentamientos humanos de Tálag (7)	AGUA POTABLE Y SANEAMIENTO	% de Asentamientos Humanos de Tálag con agua y tratamiento	6,25	2020	10	2023	8,50	85,00	100,00
Al 2023, dotar de agua y tratamiento el 3% más (69,57) de la población urbana de Tena (area consolidada) (8)	AGUA POTABLE Y SANEAMIENTO	% de Asentamientos Humanos de Tena con agua y tratamiento	66,57	2020	69,57	2023	87,00	125,05	71,00
Al 2023 realizar el 10% mantener en buen estado las redes de alcantarillado Sanitario de la ciudad de Tena (area consolidada) (9)	AGUA POTABLE Y SANEAMIENTO	% de redes de alcantarillado Sanitario de la ciudad de Tena	10	2020	10	2023	10,00	100,00	90,00
Al 2023 mantener en buen estado las redes de alcantarillado pluvial de la ciudad de Tena (area consolidada de la ciudad de Tena) (10)	AGUA POTABLE Y SANEAMIENTO	% de redes de alcantarillado pluvial de la ciudad de Tena	100	2020	100	2023	100,00	100,00	90,00
Al 2023, mantener en buen estado y funcionando el servicio de desechos sólidos en el cantón Tena INCREMENTAR AL 2023 LA COBERTURA DE RECOLECCION DE DESECHOS SOLIDOS EN EL CANTON TENA (DE 66,73% A 76,73%) (12)	GESTION AMBIENTAL/DESECHOS SOLIDOS	% de servicio de desechos sólidos funcionando y en buen estado	66,73	2020	76,73	2023	76,73	100,00	100,00
Al 2023, construir al 1 un cementerio que cumpla las especificaciones para víctimas del COVID y otras epidemias (13)	GESTION AMBIENTAL/PARQUES Y JARDINES	No. De cementerios construidos	0	2020	1	2021	1,00	100,00	70,00



CUADRO 3

Meta de resultado PDOT	DEPARTAMENTO RESPONSABLE	Indicador de la meta de resultado	Línea base	Año de línea base	Cuantificación de la Meta PDOT	Año cumplimiento de meta PDOT	valor de la meta a IV T 2024	% de cumplimiento de la meta PDOT (IV T 2024)	% Avance Cuarto trimestre 2024 (Avance físico)
COMPONENTE ASENTAMIENTOS HUMANOS									
Actualizar al 2022 el 100% del catastro urbano y rural que incluya zonas de riesgo (14)	GESTION DE TERRITORIO/ AVALUOS Y CATASTROS	% de catastro urbano y rural que incluye zonas de riesgo actualizado	50	2020	100	2022	50,00	50,00	0,00
Definir al 2020 el 100% de los límites referenciales de los asentamientos humanos y jerarquización (15)	SECRETARIA TECNICA DE PLANIFICACION/UNIDAD DE PLANEAMIENTO FISICO Y ORDENAMIENTO TERRITORIAL	% de asentamientos humanos delimitados y jerarquizados	0	2020	100	2022	100,00	100,00	0,00
Aprobar al 2020 el Plan de Uso y Gestión del suelo (16)	CONCEJO CANTONAL/SECRETARIA TECNICA DE PLANIFICACION/UNIDAD DE PLANEAMIENTO FISICO Y ORDENAMIENTO TERRITORIAL Y GESTION DE TERRITORIO	No.de planes de Uso y Gestión de suelo aprobados e implementandose	0	2019	1	2020	1,00	100,00	95,00
Aprobar al 2020 el Plan de Ordenamiento Urbanístico de la ciudad de Tena (17)	CONCEJO CANTONAL/SECRETARIA TECNICA DE PLANIFICACION/UNIDAD DE PLANEAMIENTO FISICO Y ORDENAMIENTO TERRITORIAL Y GESTION DE TERRITORIO	No.de planes de Ordenamiento Urbanístico aprobados e implementandose	0	2019	1	2020	1,00	100,00	95,00
Implementar al 2021 el 100% del catastro actualizado de predios y viviendas en zonas de riesgo y respectivo plan de reubicación (18)	GESTION DE TERRITORIO/ AVALUOS Y CATASTROS	% de catastro de predios y viviendas en zonas de riesgo y respectivo plan de reubicación actualizado	2	2020	100	2021	2,00	2,00	60,00
Implementar al 2023 banco de suelos para vivienda popular y plan de reubicación por riesgo (19)	GESTION DE TERRITORIO/ AVALUOS Y CATASTROS	Banco de suelos para vivienda popular y plan de reubicación por riesgo	0	2020	1	2023	0,00	0,00	0,00



CUADRO 4:

Meta de resultado PDOT	DEPARTAMENTO RESPONSABLE	Indicador de la meta de resultado	Línea base	Año de línea base	Cuantificación de la Meta PDOT	Año cumplimiento de meta PDOT	valor de la meta a IV T 2024	% de cumplimiento de la meta PDOT (IVT 2024)	% Avance Cuarto trimestre 2024 (Avance físico)
COMPONENTE ASENTAMIENTOS HUMANOS									
Implementar al 2023, respectivos planes urbanísticos y uso de suelo de las cabeceras parroquiales (7 parroquias, 100% de planes) (20)	SECRETARIA TECNICA DE PLANIFICACION/UNIDAD DE PLANEAMIENTO FISICO Y ORDENAMIENTO TERRITORIAL Y GESTION DE TERRITORIO	No. De planes urbanísticos y uso de suelo de las cabeceras parroquiales	0	2020	7	2023	1,00	14,30	0,00
Al 2023, urbanizar el 15% de la cabecera parroquial de Ahuano, en una inversión estimada de \$667.000 usd. (21)	GESTION DE TERRITORIO/ AVALUOS Y CATASTROS	% de cabecera parroquial de Ahuano urbanizado	0	2020	15	2023	10,00	66,67	0,00
Al 2023, urbanizar el 15% de la cabecera parroquial de Chontapunta, en una inversión estimada de \$319.000 usd. (22)	GESTION DE TERRITORIO/ AVALUOS Y CATASTROS	% de cabecera parroquial de Chontapunta urbanizado	0	2020	15	2023	0,10	0,67	0,00
Al 2023, urbanizar el 50% de la cabecera parroquial de Muyuna, en una inversión estimada de \$253.000 usd (23)	GESTION DE TERRITORIO/ AVALUOS Y CATASTROS	% de cabecera parroquial de Muyuna urbanizado	0	2020	50	2023	0,10	0,20	0,00
Al 2023, urbanizar el 10% de la cabecera parroquial de Pano, en una inversión estimada de \$782.000 usd. (24)	GESTION DE TERRITORIO/ AVALUOS Y CATASTROS	% de cabecera parroquial de Pano urbanizado	0	2020	10	2023	0,10	1,00	0,00
Al 2023, urbanizar el 15% de la cabecera parroquial de Puerto Misahuallí, en una inversión estimada de \$328.000 usd. (25)	GESTION DE TERRITORIO/ AVALUOS Y CATASTROS	% de cabecera parroquial de Puerto Misahuallí urbanizado	5	2020	15	2023	0,10	1,00	0,00



CUADRO 5

Meta de resultado PDOT	DEPARTAMENTO RESPONSABLE	Indicador de la meta de resultado	Línea base	Año de línea base	Cuantificación de la Meta PDOT	Año cumplimiento de meta PDOT	valor de la meta a IV T 2024	% de cumplimiento de la meta PDOT (IV T 2024)	% Avance Cuarto trimestre 2024 (Avance físico)
COMPONENTE ASENTAMIENTOS HUMANOS									
Al 2023, urbanizar el 30% de la cabecera parroquial de Puerto Napo, en una inversión estimada de \$310.000 usd (26)	GESTION DE TERRITORIO/ AVALUOS Y CATASTROS	% de cabecera parroquial de Puerto Napo urbanizado	0	2020	30	2023	0,10	0,33	0,00
Al 2023, urbanizar el 3% de la cabecera parroquial de Tena, en una inversión estimada de \$2.800.000 usd. (27)	GESTION DE TERRITORIO/ AVALUOS Y CATASTROS	% de cabecera parroquial de Tena urbanizado	0	2020	3	2023	2,50	83,33	0,00
Al 2023, urbanizar el 20% de la cabecera parroquial de Tálag, en una inversión estimada de \$550.000 usd. (28)	GESTION DE TERRITORIO/ AVALUOS Y CATASTROS	% de cabecera parroquial de Talag urbanizado	0	2020	20	2023	0,00	0,00	0,00
Regularizar hasta el 2023, el 25% de las edificaciones urbanas (29)	GESTION DE TERRITORIO/ REGULACION URBANA Y RURAL	% de edificaciones urbanas regularizadas	0	2020	25	2023	0,00	0,00	0,00
Actualizar al 2022 el 100% de registro geolocalizado de viviendas legalizada (30)	GESTION DE TERRITORIO/REGULACION URBANA Y RURAL	% de registros de viviendas geolocalizados	60	2020	100	2022	65,00	65,00	0,00
Implementar al 2021 un sistema de gestión territorial integral que incluye rentas e inquilinato (31)	GESTION DE TERRITORIO/INQUILINATO	No. De sistema de gestión territorial integral implementado	0	2020	1	2021	0,20	20,00	80,00



RESUMEN DE CUMPLIMIENTO DEL AVANCE FISICO DEL COMPONENTE ASENTAMIENTOS HUMANOS

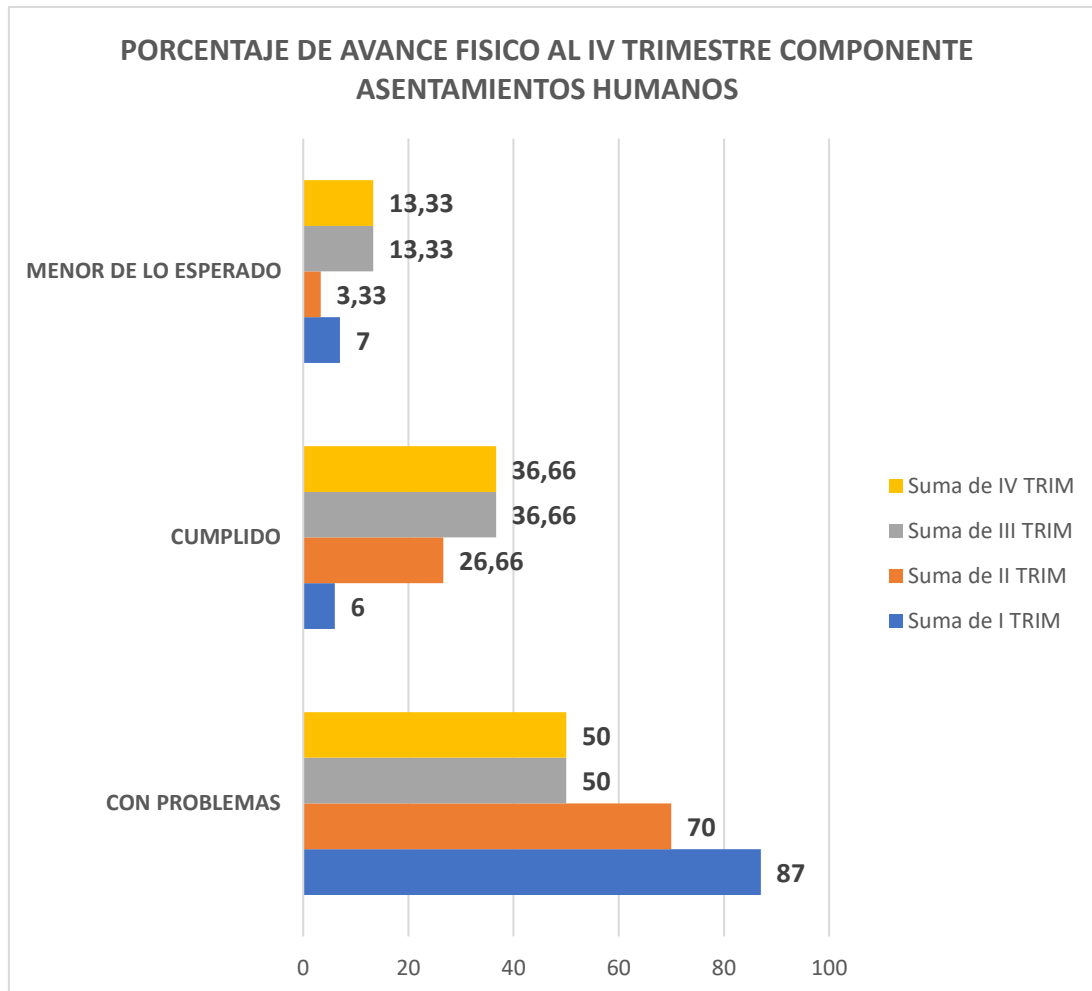


Gráfico 9: Porcentaje de avance físico del componente Asentamientos Humanos al IV trimestre 2024



COMPONENTE MOVILIDAD Y CONECTIVIDAD

Meta de resultado PDOT	DEPARTAMENTO RESPONSABLE	Indicador de la meta de resultado	Línea base	Año de línea base	Cuantificación de la Meta PDOT	Año cumplimiento de meta PDOT	valor de la meta a IV T 2024	% de cumplimiento de la meta PDOT (IV T 2024)	% Avance Cuarto trimestre 2024 (Avance físico)
MOVILIDAD ENERGIA Y CONECTIVIDAD								#iDIV/0!	#iDIV/0!
Actualizar y aprobar al 2021 el Plan de movilidad tránsito y respectivo Plan Estratégico (32)	TRANSITO Y TRANSPORTE TERRESTRE	Plan de movilidad tránsito y plan estrategico	0	2019	1	2021	1,00	100,00	60,00
Implementar al 2021, una estructura adecuada para revisión vehicular (33)	TRANSITO Y TRANSPORTE TERRESTRE	Estructura para revision vehicular implementada	0	2019	1	2021	1,00	100,00	98,00
Alcanzar al 2021 el 50% de la jerarquización del sistema vial inclusivo con nomenclatura de calles (34)	DDVOP/TRANSITO Y TRANSPORTE TERRESTRE	% de vias jerarquizadas inclusivo con nomenclatura de calles	2	2020	50	2021	35,00	70,00	100,00
Construir al 2023 al menos un puente urbano para mitigar el tránsito local (35)	DIRECCION DE DESARROLLO VIAL Y OBRAS PUBLICAS (DDVOP)	No. De puentes urbanos construidos	0	2020	1	2023	0,40	40,04	98,00
Al 2023, mantener en buen estado el equipo caminero, vehículos livianos y pesados dedicados al mantenimiento, construcción vial, movilidad. (36)	DIRECCION DE DESARROLLO VIAL Y OBRAS PUBLICAS (DDVOP)	% de equipo caminero del GAD Municipal para mantenimiento vial y movilidad mantenidas	90	2020	100	2023	100,00	100,00	100,00
Al 2023, mantener (90%) en buen estado y funcionando la planta de asfalto, maquinaria y equipos (37)	DIRECCION DE DESARROLLO VIAL Y OBRAS PUBLICAS (DDVOP)	planta de asfalto mantenida	90	2020	90	2023	90,00	100,00	100,00
Construir hasta el 2023, cinco paradas urbanas inclusivas accesibles (38)	TRANSITO Y TRANSPORTE TERRESTRE/DESARROLLO VIAL Y OBRAS PUBLICAS	No. De paradas inclusivas construidas	0	2020	5	2023	5,00	100,04	100,00
Implementar al 2021 el Plan de talleres de equipo caminero planta de asfalto vehículos livianos y respectivo Plan Estratégico (39)	DIRECCION DE DESARROLLO VIAL Y OBRAS PUBLICAS (DDVOP)	No. De planes de talleres de equipo y plan estrategico implementado	0	2020	1	2021	0,00	0,00	0,00
Implementar al 2021 el Plan vial y el respectivo Plan estratégico (40)	DIRECCION DE DESARROLLO VIAL Y OBRAS PUBLICAS (DDVOP)	No. De planes vial implementado	0	2020	1	2021	0,00	0,00	0,00
Mantener en buen estado al 2023, el 80 % de la señalética vertical, horizontal, semáforos inclusivos y demás equipamientos (41)	TRANSITO, TRANSPORTE TERRESTRE	% de señalética vertical y horizontal, semáforos inclusivos y demás equipamientos en buen estado	40	2020	80	2023	77,70	97,13	80,00
Mantener al 2023, en buen estado el 10% las vias, según las competencias municipales (del 50,87% al 60,87%) (42)	DESARROLLO VIAL Y OBRAS PUBLICAS (DDVOP)	% de vias urbanas mantenidas en buen estado	50,87	2020	60,87	2023	65,00	106,79	93,28
Construir al 2023 el terminal terrestre (43)	DESARROLLO VIAL Y OBRAS PUBLICAS (DDVOP)	No. De terminales terrestres construidos	0	2019	1	2023	0,44	39,76	0,00



RESUMEN DE CUMPLIMIENTO DEL AVANCE FÍSICO DEL COMPONENTE MOVILIDAD Y CONECTIVIDAD

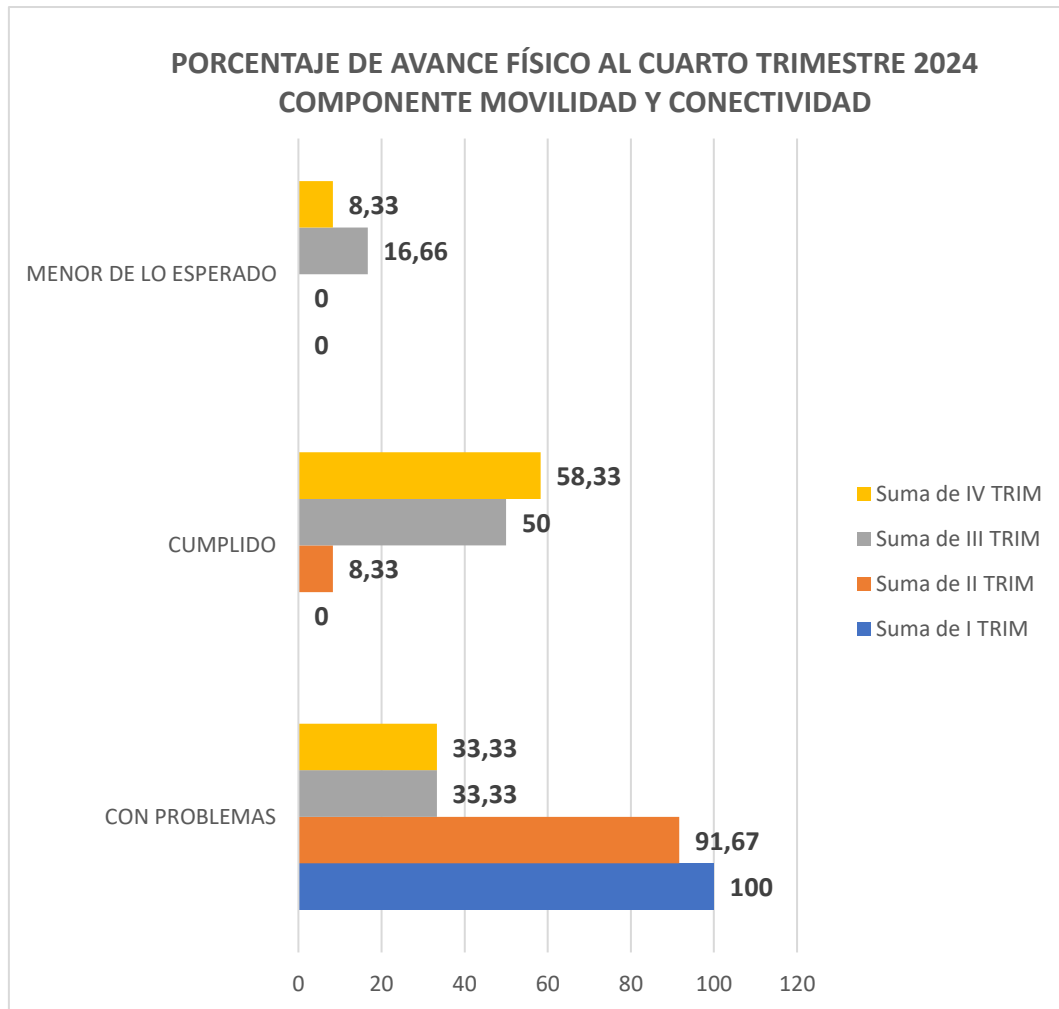


Gráfico 10: Porcentaje de avance físico componente Movilidad y Conectividad del I, II, III, y IV Trimestre 2024



COMPONENTE BIOFISICO

Meta de resultado PDOT	DEPARTAMENTO RESPONSABLE	Indicador de la meta de resultado	Línea base	Año de línea base	Cuantificación de la Meta PDOT	Año cumplimiento de meta PDOT	Valor de la meta a IV T 2024	% de cumplimiento de la meta PDOT (IVT 2024)	% Avance Cuarto trimestre 2024 (Avance físico)
COMPONENTE BIOFISICO								#iDIV/0!	#iDIV/0!
Aprobar al 2020 el Plan de Patrimonio Natural (44)	GESTION AMBIENTAL	No.de instrumentos de planificación del Patrimonio Natural aprobados	0	2019	1	2020	0,00	0,00	0,00
Aprobar al 2021 el Plan Ambiental y el respectivo Plan Estratégico (45)	GESTION AMBIENTAL	No. De instrumentos de planificación en temas ambientales	0	2020	1	2021	0,01	1,00	100,00
Incorporar al 2023, 170 has. de espacios de recreación al aire libre y de acceso al público parques equipamientos deportivos áreas de conservación (46)	ESTABLECER UNA UNIDAD DE AREAS NATURALES Y PARQUES	has.Incorporadas a recreacion al aire libre y equipamientos deportivos o áreas de conservación	60	2020	170	2023	68,00	40,00	40,00
Incrementar al 2023, 2 m2 de áreas verdes por habitante en la ciudad de Tena (47)	GESTION AMBIENTAL/PARQUES Y JARDINES, GESTION DE TERRITORIO	m2 de areas verdes incrementadas	0,9	2020	2	2023	2,00	100,01	50,00
Mantener actualizado al 2023 el 20% los diferentes catastros según las competencias municipales ambientales (48)	GESTION AMBIENTAL	% de catastro ambiental actualizado	0	2020	20	2023	10,00	50,00	90,00
Equipar, en un 10% según la disponibilidad económica, insumos, equipos, maquinaria y tecnología adecuada para el control ambiental al 2023 (49)	GESTION AMBIENTAL	% de equipos, insumos, maquinaria y tecnología adecuada para el control ambiental implemetados	4	2020	10	2023	9,00	90,00	100,00
Aprobar al 2020 el Plan de Riesgos Seguridad Ciudadana y el respectivo Plan Estratégico (50)	SEGURIDAD CIUDADANA Y GESTION DE RIESGOS	No. De instrumentos de planificación en temas de riesgos y seguridad ciudadana aprobados	0	2020	1	2020	1,00	100,00	0,00



RESUMEN DE CUMPLIMIENTO DEL AVANCE FISICO DEL COMPONENTE BIOFISICO

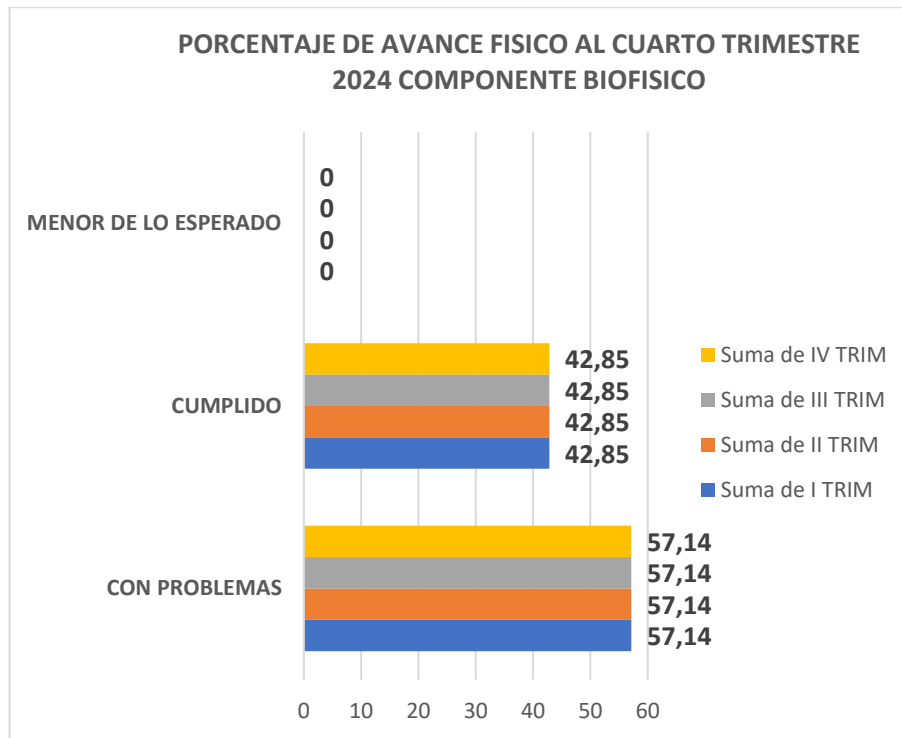


Gráfico 11: Porcentaje de avance físico componente Biofísico, del I al IV Trimestre 2024



COMPONENTE ECONOMICO

Meta de resultado PDOT	DEPARTAMENTO RESPONSABLE	Indicador de la meta de resultado	Línea base	Año de línea base	Cuantificación de la Meta PDOT	Año cumplimiento de meta PDOT	valor de la meta a IV T 2024	% de cumplimiento de la meta PDOT (IVT 2024)	% Avance Cuarto trimestre 2024 (Avance físico)
ECONOMICO								#iDIV/0!	#iDIV/0!
Definir al 2020 las áreas mínimas en el sector rural según aptitud del suelo con la finalidad de garantizar la soberanía alimentaria (51)	SECRETARIA TECNICA DE PLANIFICACION CANTONAL/ GESTION DE TERRITORIO Y CONCEJO CANTONAL	Definición de las áreas mínimas en el sector rural	0	2019	1	2020	1	100,00	95,00
Alcanzar al 2023, 2 espacios para la comercialización de productos locales construidos en la ciudad de Tena (52)	DESARROLLO VIAL Y OBRAS PUBLICAS (DDVOP)	No. De espacios para la comercialización de productos locales construidos	0	2020	2	2023	1	50,02	100,00
Alcanzar al 2023, 2 mercados que cumplen con los requerimientos de la Norma INEN a fin de ser reconocidos como mercados responsables o certificados como mercados saludables en el cantón Tena (53)	EMPUDEPRO	No. De mercados que cumplen normas INEN	0	2019	2	2022	2	100,01	85,00
Alcanzar al 2023, 2% de personas migrantes que participan en proyectos que promueven la generación de emprendimientos en el cantón Tena (54)	DESARROLLO SOCIAL	% de personas migrantes participantes en proyectos de emprendimientos	0	2020	2%	2023	0	0,00	50,00
Incrementar al 2023 el 10% de comerciantes de la economía popular y solidaria de la ciudad de Tena reubicados en espacios adecuados y con procesos de capacitación en procesos de comercialización(55)	DESARROLLO SOCIAL	% de comerciantes de la Economía Popular y Solidaria reubicados en espacios adecuados	0	2020	10%	2023	10	100,00	60,00
Incrementar al 2023 en 10% los lugares de interés turístico que son accesibles para las personas con discapacidad o que participan en programas oficiales de información sobre accesibilidad (56)	TURISMO, CULTURA Y PATRIMONIO	% de lugares turísticos accesibles para personas con discapacidad	2	2020	10	2023	5	50,00	0,00
Incrementar al 2023 la participación de 100 personas en proyectos que promueven la generación de emprendimientos con resiliencia a la pandemia covid (57)	DESARROLLO SOCIAL	No. De personas participan en proyectos de emprendimientos	20	2019	100	2023	60	60,00	80,00
Implementar al 2020 el Plan de Turismo y el Plan Estratégico (58)	TURISMO, CULTURA Y PATRIMONIO	No. De planes turísticos aprobados e implementándose	0	2019	1	2020	1	100,00	100,00
Implementar al 2020 el Plan Económico y Plan Estratégico (59)	DESARROLLO SOCIAL	No de planes económicos aprobados	0	2019	1	2020	0	0,00	0,00
Incrementar al 2023, 20% de sitios naturales turísticos con declaratoria y formando parte de una oferta establecida en productos turísticos del cantón (en el 2019 habían 10 incrementar a 20 al 2023) (60)	TURISMO, CULTURA Y PATRIMONIO	% de sitios naturales turísticos con declaratoria	10	2019	20	2023	17	85,00	0,00



RESUMEN DE CUMPLIMIENTO DEL AVANCE FISICO DEL COMPONENTE ECONOMICO

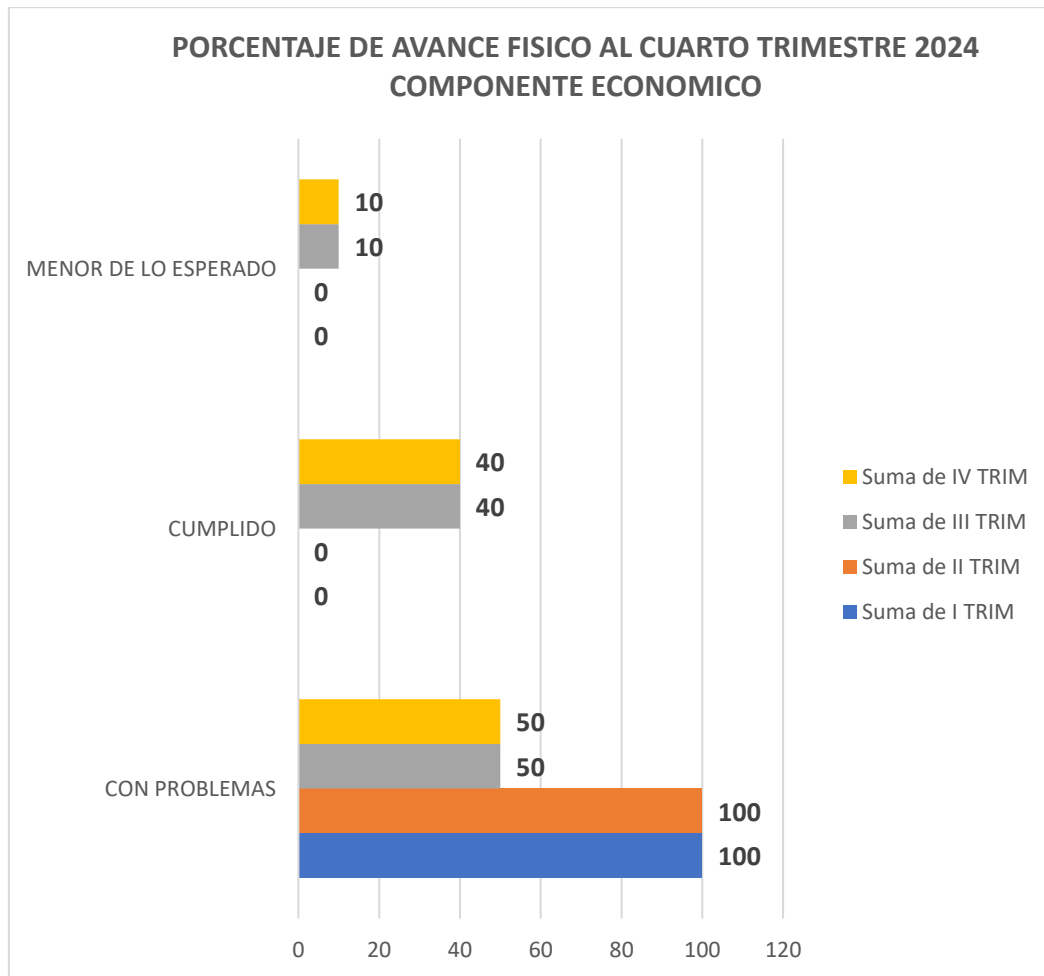


Gráfico 12: Porcentaje de avance físico componente Económico del I al IV Trimestre 2024



COMPONENTE SOCIO CULTURAL
CUADRO 1:

Meta de resultado PDOT	DEPARTAMENTO RESPONSABLE	Indicador de la meta de resultado	Línea base	Año de línea base	Cuantificación de la Meta PDOT	Año cumplimiento de meta PDOT	valor de la meta a IV T 2024	% de cumplimiento de la meta PDOT (IVT 2024)	% Avance Cuarto trimestre 2024 (Avance físico)
SOCIO CULTURAL								#iDIV/0!	#iDIV/0!
Alcanzar al 2023 el 6% de bienes inmuebles patrimoniales rehabilitados y en proceso de recuperación en el cantón Tena (61)	TURISMO, CULTURA Y PATRIMONIO	% de bienes inmuebles patrimoniales rehabilitados y en proceso de recuperación en el cantón Tena	3,84	2019	6	2023	4,56	76,00	0,00
Alcanzar al 2023, la participación de 5% actores culturales en acciones de fomento de la conservación y protección del patrimonio histórico cultural del cantón (62)	TURISMO, CULTURA Y PATRIMONIO	% de actores culturales participando en acciones de fomento a la conservación y protección del patrimonio histórico cultural	1	2019	5	2023	5	100,01	90,00
Alcanzar al 2023, 2 manifestaciones culturales incorporadas en la lista representativa del patrimonio cultural del país (63)	TURISMO, CULTURA Y PATRIMONIO	% de manifestaciones culturales incorporadas a la lista representativa del patrimonio cultural del país	0	2019	2	2023	1	50,02	60,00
Alcanzar al 2023, 3 propuestas desarrolladas para el rescate de la tradición oral, conocimientos, valores culturales y sociales (64)	TURISMO, CULTURA Y PATRIMONIO	No. De propuestas desarrolladas para el rescate de la tradición oral, conocimientos, valores culturales y sociales	0	2019	3	2023	0,75	25,00	20,00
Alcanzar al 2023, 5 programas de estímulos, apoyos y premios otorgados a la creación artística y cultural de gestores culturales del cantón Tena (65)	TURISMO, CULTURA Y PATRIMONIO	No. De programas de estímulos, apoyos y permisos otorgados para la creación	0	2019	5	2023	2	40,01	37,00
Disminuir del 20 % al 5% los eventos delictivos en la ciudad de Tena que afectan a niños, niñas y adolescente (66)	SEGURIDAD CIUDADANA Y GESTION DE RIESGOS/ CONSEJO CANTONAL DE PROTECCION DE DERECHOS	% de aeventos delictivos que afectan a Niños, Niñas y Adolescentes disminuyen en la ciudad de Tena	20	2019	5	2023	10	10,00	100,00

CUADRO 2:

Meta de resultado PDOT	DEPARTAMENTO RESPONSABLE	Indicador de la meta de resultado	Línea base	Año de línea base	Cuantificación de la Meta PDOT	Año cumplimiento de meta PDOT	valor de la meta a IV T 2024	% de cumplimiento de la meta PDOT (IVT 2024)	% Avance Cuarto trimestre 2024 (Avance físico)
SOCIO CULTURAL								#iDIV/0!	#iDIV/0!
Disminución al 2023 en 2% el consumo de alcohol y drogas en adolescente (67)	SEGURIDAD CIUDADANA Y GESTION DE RIESGOS/ CONSEJO CANTONAL DE PROTECCION DE DERECHOS	% de consumo de alcohol y drogas en adolescentes	22,24%	2019	20%	2023	23	23,00	100,00
Mejorar al 2023 en un 2% los procesos para una adecuada atención integral de víctimas de violencia de género en coordinación con otros actores públicos (68)	SEGURIDAD CIUDADANA Y GESTION DE RIESGOS/ CONSEJO CANTONAL DE PROTECCION DE DERECHOS	% de mejora de los procesos para una adecuada atención integral de víctimas de violencia de género	1	2019	2	2023	2	100,01	100,00
Alcanzar al 2023, 1200 niños/as y adolescentes vinculados a actividades deportivas y culturales (uso del tiempo libre) implementadas por el GAD Municipal de Tena (69)	DESARROLLO SOCIAL	No. De Niños, Niñas y Adolescentes vinculadas en actividades deportivas	100	2019	1200	2023	500	41,67	90,00
Implementar o actualizar al 2020 el Plan de Desarrollo Social y el Plan Estratégico (70)	DESARROLLO SOCIAL	No. De planes de Desarrollo Social elaborados e implementados	1	2019	2	2020	2	100,00	0,00
Incrementar al 2023 un programa de integración y participación del adulto mayor (71)	DESARROLLO SOCIAL	No. De programas de integración y participación del adulto mayor	1	2019	1	2023	1	100,00	100,00
Alcanzar al 2023, el 3% de infraestructura cultural y espacios públicos recreativos y deportivos con un sistema de accesibilidad en la ciudad de Tena y cabeceras parroquiale (72)	DESARROLLO VIAL Y OBRAS PUBLICAS (DDVOP)	% de infraestructura cultural y espacios públicos recreativos con accesibilidad	0	2019	3	2023	3	100,00	90,55



RESUMEN DE CUMPLIMIENTO DEL AVANCE FISICO DEL COMPONENTE SOCIO CULTURAL

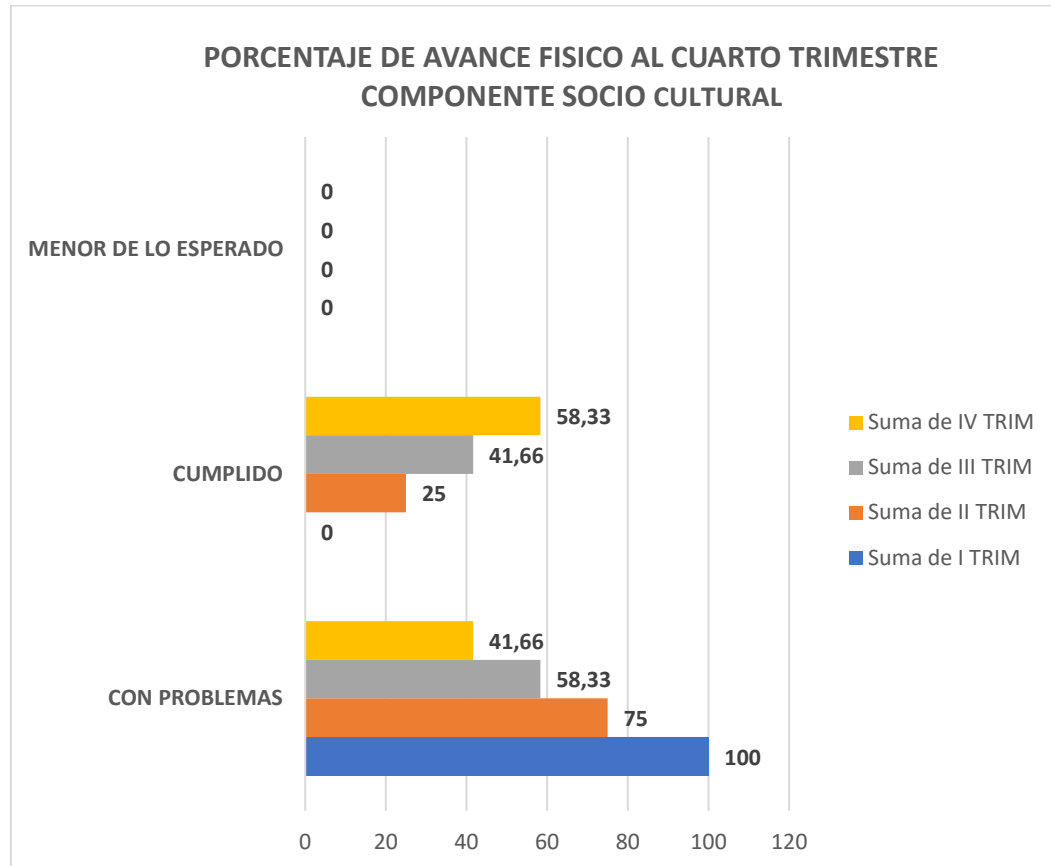


Gráfico 13: Porcentaje de avance componente Socio Cultural, del I al IV Trimestre 2024



COMPONENTE POLITICO INSTITUCIONAL Y PARTICIPACION CIUDADANA

Meta de resultado PDOT	DEPARTAMENTO RESPONSABLE	Indicador de la meta de resultado	Línea base	Año de línea base	Cuantificación de la Meta PDOT	Año cumplimiento de meta PDOT	valor de la meta a IV T 2024	% de cumplimiento de la meta PDOT (IV T 2024)	% Avance Cuarto trimestre 2024 (Avance físico)
COMPONENTE POLITICO INSTITUCIONAL Y PARTICIPACION CIUDADANA								#¡DIV/0!	#¡DIV/0!
Implementar al 2020 el Plan de Participación Ciudadana y Plan Estratégico (73)	SECRETARIA TECNICA DE PLANIFICACION CANTONAL/ UNIDAD DE PARTICIPACION CIUDADANA	No.de planes de participación ciudadana y estratégico	0,25	2019	1	2020	0,5	50,00	50,00
Actualizar al 2020 el Orgánico de Gestión por Procesos que garantice la gobernabilidad institucional (74)	DIRECCION ADMINISTRATIVA	No. De Resoluciones del Orgánico de Gestión de procesos actualizado	1	2020	1	2020	1	100,00	100,00
Actualizar AL 2023 el Plan de Gestión de Sistemas y Mantenimiento (75)	DIRECCION DE TECNOLOGIA Y SISTEMAS	No. De planes de gestión de sistemas y mantenimiento	0	2019	1	2022	1	100,00	100,00
Implementar al 2021 el Plan Estratégico Institucional (76)	DIRECCION ADMINISTRATIVA	No. de herramientas de planificación estratégica institucional elaboradas/No. De herramientas de planificación institucional existentes	0	2019	1	2021	1	100,00	100,00
Implementar al 2021 el Plan de Mantenimiento de Edificios (77)	DIRECCION ADMINISTRATIVA	No. De planes de mantenimiento de edificios	0	2019	1	2021	0	0,00	10,00
Implementar al 2020 la unidad de Seguimiento y evaluación (78)	SECRETARIA TECNICA DE PLANIFICACION CANTONAL/DIRECCION ADMINISTRATIVA	No. de instancias de seguimiento y evaluación implementadas	0	2019	100	2020	50	50,00	0,00
Desarrollar al 2021 un sistema integral de Gestión Institucional que incluye Sistema de Mando Integral	DIRECCION DE TECNOLOGIA Y SISTEMAS	No. de sistemas integral de gestión institucional desarrollado e implementándose	0	2019	1	2021	0,85	85,00	85,00
Implementa al 2021 un equipo mínimo de desarrolladores informáticos	DIRECCION DE TECNOLOGIA Y SISTEMAS	No. de técnicos/as calificados en paquetes informáticos	0	2019	1	2023	1	100,00	80,00
Implementar al 2022 1 sistema de información local establecido y fortalecido	SECRETARIA TECNICA DE PLANIFICACION CANTONAL/DIRECCION DE TECNOLOGIA Y SISTEMAS	No. de sistemas de información local establecidos y fortalecido	0	2020	1	2021	0,8	80,00	70,00
Implementar al 2022 el 100% Plan Estratégico Institucional y los respectivos planes sectoriales que garanticen el cumplimiento del PDOT	DIRECCION ADMINISTRATIVA	% de planes estratégicos institucionales y planes sectoriales que garantizan el cumplimiento del PDOT	0	2020	100	2022	90	90,00	100,00



RESUMEN DE CUMPLIMIENTO DEL AVANCE FISICO DEL COMPONENTE POLITICO INSTIACIONAL Y PARTICIPACION CIUDADANA

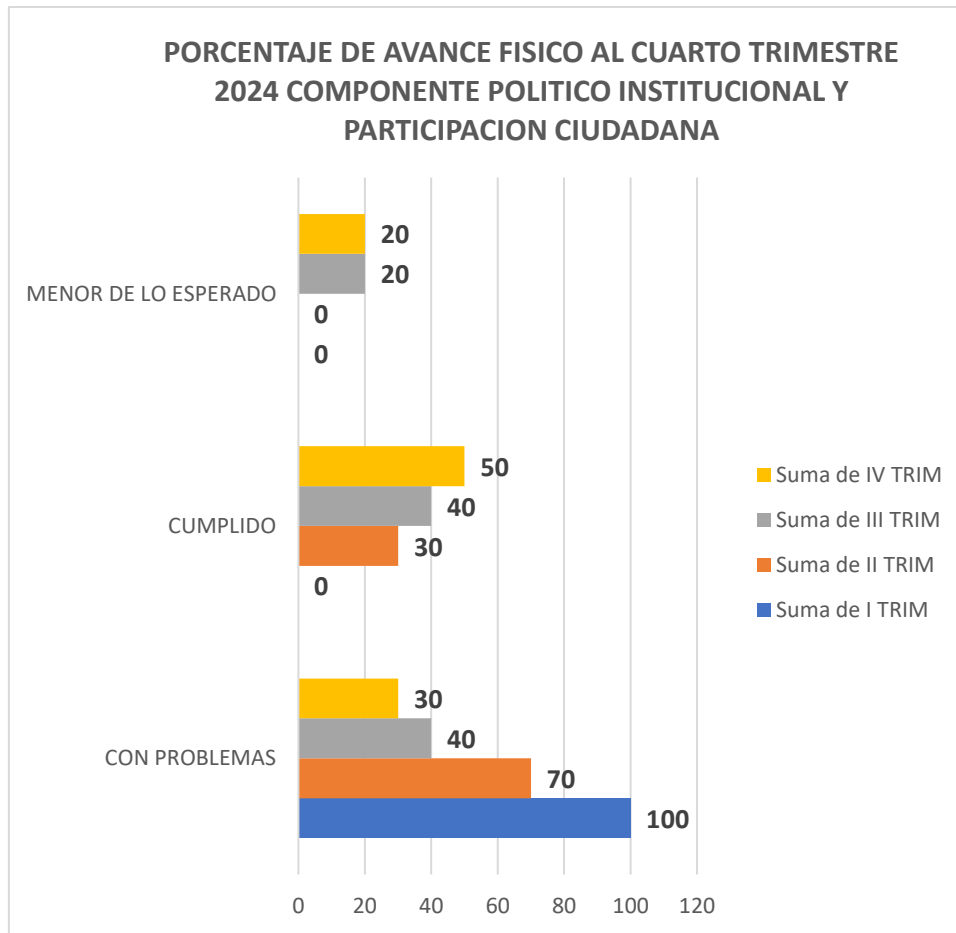


Gráfico 14: Porcentaje de avance componente Político Institucional y Participación Ciudadana al IV Trimestre 2024



7.2 AVANCE PRESUPUESTARIO DE LOS PROGRAMAS Y/O PROYECTOS IMPLEMENTADOS

COMPONENTE ASENTAMIENTOS HUMANOS

CUADRO 1:

Meta de resultado PDOT	DEPARTAMENTO RESPONSABLE	Indicador de la meta de resultado	Línea base	Año de línea base	Cuantificación de la Meta PDOT	Año cumplimiento de meta PDOT	valor de la meta a IV T 2024	% Ejecución presupuestaria IV T
COMPONENTE ASENTAMIENTOS HUMANOS								
Al 2023, dotar de agua y tratamiento al 10% de los asentamientos humanos de Ahuano (1)	AGUA POTABLE Y SANEAMIENTO	% de Asentamientos Humanos de Ahuano con agua y tratamiento	6,25	2020	10	2023	10,00	100,00
Al 2023, dotar de agua y tratamiento al 10% de los asentamientos humanos de Chontapunta (2)	AGUA POTABLE Y SANEAMIENTO	% de Asentamientos Humanos de Chontapunta con agua y tratamiento	6,25	2020	10	2023	8,50	100,00
Al 2023, dotar de agua y tratamiento al 10% de los asentamientos humanos de Muyuna (3)	AGUA POTABLE Y SANEAMIENTO	% de Asentamientos Humanos de Muyuna con agua y tratamiento	6,25	2020	10	2023	9,00	33,27
Al 2023, dotar de agua y tratamiento al 10% de los asentamientos humanos de Pano (4)	AGUA POTABLE Y SANEAMIENTO	% de Asentamientos Humanos de Pano con agua y tratamiento	6,25	2020	10	2023	9,00	0,00
Al 2023, dotar de agua y tratamiento al 10% de los asentamientos humanos de Puerto Misahuallí (5)	AGUA POTABLE Y SANEAMIENTO	% de Asentamientos Humanos de Puerto Misahuallí con agua y tratamiento	6,25	2020	10	2023	9,00	100,00
Al 2023, dotar de agua y tratamiento al 10% de los asentamientos humanos de Puerto Napo (6)	AGUA POTABLE Y SANEAMIENTO	% de Asentamientos Humanos de Puerto Napo con agua y tratamiento	6,25	2020	10	2023	7,50	100,00
Al 2023, dotar de agua y tratamiento al 10% de los asentamientos humanos de Tálag (7)	AGUA POTABLE Y SANEAMIENTO	% de Asentamientos Humanos de Tálag con agua y tratamiento	6,25	2020	10	2023	8,50	100,00



CUADRO 2:

Meta de resultado PDOT	DEPARTAMENTO RESPONSABLE	Indicador de la meta de resultado	Línea base	Año de línea base	Cuantificación de la Meta PDOT	Año cumplimiento de meta PDOT	valor de la meta a IV T 2024	% Ejecución presupuestaria IV T	% Ejecución presupuestaria
COMPONENTE ASENTAMIENTOS HUMANOS									
Al 2023, dotar de agua y tratamiento el 3% más (69,57) de la población urbana de Tena (area consolidada) (8)	AGUA POTABLE Y SANEAMIENTO	% de Asentamientos Humanos de Tena con agua y tratamiento	66,57	2020	69,57	2023	87,00	100,00	78,00
Al 2023 realizar el 10% mantener en buen estado las redes de alcantarillado Sanitario de la ciudad de Tena (area consolidada) (9)	AGUA POTABLE Y SANEAMIENTO	% de redes de alcantarillado Sanitario de la ciudad de Tena	10	2020	10	2023	10,00	100,00	45,00
Al 2023 mantener en buen estado las redes de alcantarillado pluvial de la ciudad de Tena (area consolidada de la ciudad de Tena) (10)	AGUA POTABLE Y SANEAMIENTO	% de redes de alcantarillado pluvial de la ciudad de Tena	100	2020	100	2023	100,00	74,58	52,28
Al 2023, mantener en buen estado y funcionando el servicio de desechos sólidos en el cantón Tena INCREMENTAR AL 2023 LA COBERTURA DE RECOLECCION DE DESECHOS SOLIDOS EN EL CANTON TENA (DE 66,73% A 76,73%) (12)	GESTION AMBIENTAL/DESECHOS SOLIDOS	% de servicio de desechos sólidos funcionando y en buen estado	66,73	2020	76,73	2023	76,73	100,00	25,18
Al 2023, construir al 1 un cementerio que cumpla las especificaciones para victimas del COVID y otras epidemias (13)	GESTION AMBIENTAL/PARQUES Y JARDINES	No. De cementerios construidos	0	2020	1	2021	1,00	0,00	92,25



CUADRO 3:

Meta de resultado PDOT	DEPARTAMENTO RESPONSABLE	Indicador de la meta de resultado	Línea base	Año de línea base	Cuantificación de la Meta PDOT	Año cumplimiento de meta PDOT	valor de la meta a IV T 2024	% Ejecución presupuestaria IV T
COMPONENTE ASENTAMIENTOS HUMANOS								
Aprobar al 2020 el Plan de Uso y Gestión del suelo (16)	CONCEJO CANTONAL/SECRETARIA TECNICA DE PLANIFICACION/UNIDAD DE PLANEAMIENTO FISICO Y ORDENAMIENTO TERRITORIAL Y GESTION DE TERRITORIO	No.de planes de Uso y Gestión de suelo aprobados e implementandose	0	2019	1	2020	1,00	100,00
Aprobar al 2020 el Plan de Ordenamiento Urbanístico de la ciudad de Tena (17)	CONCEJO CANTONAL/SECRETARIA TECNICA DE PLANIFICACION/UNIDAD DE PLANEAMIENTO FISICO Y ORDENAMIENTO TERRITORIAL Y GESTION DE TERRITORIO	No.de planes de Ordenamiento Urbanístico aprobados e implementandose	0	2019	1	2020	1,00	100,00
Implementar al 2021 el 100% del catastro actualizado de predios y viviendas en zonas de riesgo y respectivo plan de reubicación (18)	GESTION DE TERRITORIO/ AVALUOS Y CATASTROS	% de catastro de predios y viviendas en zonas de riesgo y respectivo plan de reubicación actualizado	2	2020	100	2021	2,00	0,00
Implementar al 2023 banco de suelos para vivienda popular y plan de reubicación por riesgo (19)	GESTION DE TERRITORIO/ AVALUOS Y CATASTROS	Banco de suelos para vivienda popular y plan de reubicación por riesgo	0	2020	1	2023	0,00	0,00
Implementar al 2023, respectivos planes urbanísticos y uso de suelo de las cabeceras parroquiales (7 parroquias, 100% de planes) (20)	SECRETARIA TECNICA DE PLANIFICACION/UNIDAD DE PLANEAMIENTO FISICO Y ORDENAMIENTO TERRITORIAL Y GESTION DE TERRITORIO	No. De planes urbanísticos y uso de suelo de las cabeceras parroquiales	0	2020	7	2023	1,00	0,00
Al 2023, urbanizar el 15% de la cabecera parroquial de Ahuano, en una inversión estimada de \$667.000 usd. (21)	GESTION DE TERRITORIO/ AVALUOS Y CATASTROS	% de cabecera parroquial de Ahuano urbanizado	0	2020	15	2023	10,00	0,00
Al 2023, urbanizar el 15% de la cabecera parroquial de Chontapunta, en una inversión estimada de \$319.000 usd. (22)	GESTION DE TERRITORIO/ AVALUOS Y CATASTROS	% de cabecera parroquial de Chontapunta urbanizado	0	2020	15	2023	0,10	0,00



CUADRO 4

Meta de resultado PDOT	DEPARTAMENTO RESPONSABLE	Indicador de la meta de resultado	Línea base	Año de línea base	Cuantificación de la Meta PDOT	Año cumplimiento de meta PDOT	valor de la meta a IV T 2024	% Ejecución presupuestaria IV T
COMPONENTE ASENTAMIENTOS HUMANOS								
Al 2023, urbanizar el 50% de la cabecera parroquial de Muyuna, en una inversión estimada de \$253.000 usd. (23)	GESTION DE TERRITORIO/ AVALUOS Y CATASTROS	% de cabecera parroquial de Muyuna urbanizado	0	2020	50	2023	0,10	0,20
Al 2023, urbanizar el 10% de la cabecera parroquial de Pano, en una inversión estimada de \$782.000 usd. (24)	GESTION DE TERRITORIO/ AVALUOS Y CATASTROS	% de cabecera parroquial de Pano urbanizado	0	2020	10	2023	0,10	1,00
Al 2023, urbanizar el 15% de la cabecera parroquial de Misahualli, en una inversión estimada de \$328.000 usd. (25)	GESTION DE TERRITORIO/ AVALUOS Y CATASTROS	% de cabecera parroquial de Misahualli urbanizado	5	2020	15	2023	4,00	1,00
Al 2023, urbanizar el 30% de la cabecera parroquial de Puerto Napo, en una inversión estimada de \$310.000 usd (26)	GESTION DE TERRITORIO/ AVALUOS Y CATASTROS	% de cabecera parroquial de Puerto Napo urbanizado	0	2020	30	2023	0,10	0,00
Al 2023, urbanizar el 3% de la cabecera parroquial de Tena, en una inversión estimada de \$2.800.000 usd. (27)	GESTION DE TERRITORIO/ AVALUOS Y CATASTROS	% de cabecera parroquial de Tena urbanizado	0	2020	3	2023	2,50	83,33
Al 2023, urbanizar el 20% de la cabecera parroquial de Talag, en una inversión estimada de \$550.000 usd. (28)	GESTION DE TERRITORIO/ AVALUOS Y CATASTROS	% de cabecera parroquial de Talag urbanizado	0	2020	20	2023	0,00	0,00
Regularizar hasta el 2023, el 25% de las edificaciones urbanas (29)	GESTION DE TERRITORIO/ REGULACION URBANA Y RURAL	% de edificaciones urbanas regularizadas	0	2020	25	2023	0,00	0,00
Actualizar al 2022 el 100% de registro geolocalizado de viviendas legalizada (30)	GESTION DE TERRITORIO/REGULACION URBANA Y RURAL	% de registros de viviendas geolocalizados	60	2020	100	2022	65,00	65,00
Implementar al 2021 un sistema de gestión territorial integral que incluye rentas e inquilinato (31)	GESTION DE TERRITORIO/INQUILINATO	No. De sistema de gestión territorial integral implementado	0	2020	1	2021	0,20	85,00



COMPONENTE MOVILIDAD Y CONECTIVIDAD
CUADRO 1

Meta de resultado PDOT	DEPARTAMENTO RESPONSABLE	Indicador de la meta de resultado	Línea base	Año de línea base	Cuantificación de la Meta PDOT	Año cumplimiento de meta PDOT	valor de la meta a IV T 2024	% Ejecución presupuestaria IV T
MOVILIDAD ENERGIA Y CONECTIVIDAD								
Actualizar y aprobar al 2021 el Plan de movilidad tránsito y respectivo Plan Estratégico (32)	TRANSITO Y TRANSPORTE TERRESTRE	Plan de movilidad tránsito y plan estrategico	0	2019	1	2021	1,00	52,00
Implementar al 2021, una estructura adecuada para revisión vehicular (33)	TRANSITO Y TRANSPORTE TERRESTRE	Estructura para revision vehicular implementada	0	2019	1	2021	1,00	82,49
Alcanzar al 2021 el 50% de la jerarquización del sistema vial inclusivo con nomenclatura de calles (34)	DDVOP/TRANSITO Y TRANSPORTE TERRESTRE	% de vias jerarquizadas inclusivo con nomenclatura de calles	2	2020	50	2021	35,00	0,00
Construir al 2023 al menos un puente urbano para mitigar el tránsito local (35)	DIRECCION DE DESARROLLO VIAL Y OBRAS PUBLICAS (DDVOP)	No. De puentes urbanos construidos	0	2020	1	2023	0,40	0,00
Al 2023, mantener en buen estado el equipo caminero, vehículos livianos y pesados dedicados al mantenimiento, construcción vial, movilidad. (36)	DIRECCION DE DESARROLLO VIAL Y OBRAS PUBLICAS (DDVOP)	% de equipo caminero del GAD Municipal para mantenimiento vial y movilidad mantenidas	90	2020	100	2023	100,00	78,56
Al 2023, mantener (90%) en buen estado y funcionando la planta de asfalto, maquinaria y equipos (37)	DIRECCION DE DESARROLLO VIAL Y OBRAS PUBLICAS (DDVOP)	planta de asfalto mantenida	90	2020	90	2023	90,00	100,00
Construir hasta el 2023, cinco paradas urbanas inclusivas accesibles (38)	TRANSITO Y TRANSPORTE TERRESTRE/DESARROLLO VIAL Y OBRAS PUBLICAS	No. De paradas inclusivas construidas	0	2020	5	2023	5,00	0,00

CUADRO 2

Meta de resultado PDOT	DEPARTAMENTO RESPONSABLE	Indicador de la meta de resultado	Línea base	Año de línea base	Cuantificación de la Meta PDOT	Año cumplimiento de meta PDOT	valor de la meta a IV T 2024	% Ejecución presupuestaria IV T
MOVILIDAD ENERGIA Y CONECTIVIDAD								
Implementar al 2021 el Plan de talleres de equipo caminero planta de asfalto vehículos livianos y respectivo Plan Estratégico (39)	DIRECCION DE DESARROLLO VIAL Y OBRAS PUBLICAS (DDVOP)	No. De planes de talleres de equipo y plan estrategico implementado	0	2020	1	2021	0,00	100,00
Implementar al 2021 el Plan vial y el respectivo Plan estratégico (40)	DIRECCION DE DESARROLLO VIAL Y OBRAS PUBLICAS (DDVOP)	No. De planes vial implementado	0	2020	1	2021	0,00	0,00
Mantener en buen estado al 2023, el 80 % de la señalética vertical, horizontal, semaforos inclusivos y demas equipamientos (41)	TRANSITO, TRANSPORTE TERRESTRE	% de señalética vertical y horizontal, semaforos inclusivos y demas equipamientos en buen estado	40	2020	80	2023	77,70	97,13
Mantener al 2023, en buen estado el 10% las vias, según las competencias municipales (del 50,87% al 60,87%) (42)	DESARROLLO VIAL Y OBRAS PUBLICAS (DDVOP)	% de vias urbanas mantenidas en buen estado	50,87	2020	60,87	2023	65,00	100,00
Construir al 2023 el terminal terrestre (43)	DESARROLLO VIAL Y OBRAS PUBLICAS (DDVOP)	No. De terminales terrestres construidos	0	2019	1	2023	0,44	0,00



COMPONENTE BIOFISICO

Meta de resultado PDOT	DEPARTAMENTO RESPONSABLE	Indicador de la meta de resultado	Línea base	Año de línea base	Cuantificación de la Meta PDOT	Año cumplimiento de meta PDOT	Valor de la meta a IV T 2024	% Ejecución presupuestaria IV T
COMPONENTE BIOFISICO								
Aprobar al 2020 el Plan de Patrimonio Natural (44)	GESTION AMBIENTAL	No.de instrumentos de planificación del Patrimonio Natural aprobados	0	2019	1	2020	0,00	0,00
Aprobar al 2021 el Plan Ambiental y el respectivo Plan Estratégico (45)	GESTION AMBIENTAL	No. De instrumentos de planificación en temas ambientales	0	2020	1	2021	0,01	28,57
Incorporar al 2023, 170 has. de espacios de recreación al aire libre y de acceso al público parques equipamientos deportivos áreas de conservación (46)	ESTABLECER UNA UNIDAD DE AREAS NATURALES Y PARQUES	has. Incorporadas a recreacion al aire libre y equipamientos deportivos o áreas de conservación	60	2020	170	2023	68,00	0,00
Incrementar al 2023, 2 m2 de áreas verdes por habitante en la ciudad de Tena (47)	GESTION AMBIENTAL/PARQUES Y JARDINES, GESTION DE TERRITORIO	m2 de areas verdes incrementadas	0,9	2020	2	2023	2,00	0,00
Mantener actualizado al 2023 el 20% los diferentes catastros según las competencias municipales ambientales (48)	GESTION AMBIENTAL	% de catastro ambiental actualizado	0	2020	20	2023	10,00	0,00
Equipar, en un 10% según la disponibilidad económica, insumos, equipos, maquinaria y tecnología adecuada para el control ambiental al 2023 (49)	GESTION AMBIENTAL	% de equipos, insumos, maquinaria y tecnología adecuada para el control ambiental implemetados	4	2020	10	2023	9,00	100,00
Aprobar al 2020 el Plan de Riesgos Seguridad Ciudadana y el respectivo Plan Estratégico (50)	SEGURIDAD CIUDADANA Y GESTION DE RIESGOS	No. De instrumentos de planificación en temas de riesgos y seguridad ciudadana aprobados	0	2020	1	2020	1,00	18,74



COMPONENTE ECONOMICO

Meta de resultado PDOT	DEPARTAMENTO RESPONSABLE	Indicador de la meta de resultado	Línea base	Año de línea base	Cuantificación de la Meta PDOT	Año cumplimiento de meta PDOT	valor de la meta a IV T 2024	% Ejecución presupuestaria IV T
ECONOMICO								
Definir al 2020 las áreas mínimas en el sector rural según aptitud del suelo con la finalidad de garantizar la soberanía alimentaria (51)	SECRETARIA TECNICA DE PLANIFICACION CANTONAL/ GESTION DE TERRITORIO Y CONCEJO CANTONAL	Definición de las áreas mínimas en el sector rural	0	2019	1	2020	1	0,00
Alcanzar al 2023, 2 espacios para la comercialización de productos locales construidos en la ciudad de Tena (52)	DESARROLLO VIAL Y OBRAS PUBLICAS (DDVOP)	No. De espacios para la comercialización de productos locales construidos	0	2020	2	2023	1	81,38
Alcanzar al 2023, 2 mercados que cumplen con los requerimientos de la Norma INEN a fin de ser reconocidos como mercados responsables o certificados como mercados saludables en el cantón Tena (53)	EMPUDEPRO	No. De mercados que cumplen normas INEN	0	2019	2	2022	2	0,00
Alcanzar al 2023, 2% de personas migrantes que participan en proyectos que promueven la generación de emprendimientos en el cantón Tena (54)	DESARROLLO SOCIAL	% de personas migrantes participantes en proyectos de emprendimientos	0	2020	2%	2023	0	0,00
Incrementar al 2023 el 10% de comerciantes de la economía popular y solidaria de la ciudad de Tena reubicados en espacios adecuados y con procesos de capacitación en procesos de comercialización(55)	DESARROLLO SOCIAL	% de comerciantes de la Economía Popular y Solidaria reubicados en espacios adecuados	0	2020	10%	2023	10	0,00
Incrementar al 2023 en 10% los lugares de interés turístico que son accesibles para las personas con discapacidad o que participan en programas oficiales de información sobre accesibilidad (56)	TURISMO, CULTURA Y PATRIMONIO	% de lugares turísticos accesibles para personas con discapacidad	2	2020	10	2023	5	0,00
Incrementar al 2023 la participación de 100 personas en proyectos que promueven la generación de emprendimientos con resiliencia a la pandemia covid (57)	DESARROLLO SOCIAL	No. De personas participan en proyectos de emprendimientos	20	2019	100	2023	60	0,00
Implementar al 2020 el Plan de Turismo y el Plan Estratégico (58)	TURISMO, CULTURA Y PATRIMONIO	No. De planes turísticos aprobados e implementándose	0	2019	1	2020	1	0,00
Implementar al 2020 el Plan Económico y Plan Estratégico (59)	DESARROLLO SOCIAL	No de planes económicos aprobados	0	2019	1	2020	0	0,00
Incrementar al 2023, 20% de sitios naturales turísticos con declaratoria y formando parte de una oferta establecida en productos turísticos del cantón (en el 2019 habían 10 incrementar a 20 al 2023) (60)	TURISMO, CULTURA Y PATRIMONIO	% de sitios naturales turísticos con declaratoria	10	2019	20	2023	17	0,00



COMPONENTE SOCIO CULTURAL

Meta de resultado PDOT	DEPARTAMENTO RESPONSABLE	Indicador de la meta de resultado	Línea base	Año de línea base	Cuantificación de la Meta PDOT	Año cumplimiento de meta PDOT	Valor de la meta a IV T 2024	% Ejecución presupuestaria IV T
SOCIO CULTURAL								
Alcanzar al 2023 el 6% de bienes inmuebles patrimoniales rehabilitados y en proceso de recuperación en el cantón Tena (61)	TURISMO, CULTURA Y PATRIMONIO	% de bienes inmuebles patrimoniales rehabilitados y en proceso de recuperación en el cantón Tena	3,84	2019	6	2023	4,56	0,00
Alcanzar al 2023, la participación de 5% actores culturales en acciones de fomento de la conservación y protección del patrimonio histórico cultural del cantón (62)	TURISMO, CULTURA Y PATRIMONIO	% de actores culturales participando en acciones de fomento a la conservación y protección del patrimonio histórico cultural	1	2019	5	2023	5	81,43
Alcanzar al 2023, 2 manifestaciones culturales incorporadas en la lista representativa del patrimonio cultural del país (63)	TURISMO, CULTURA Y PATRIMONIO	% de manifestaciones culturales incorporadas a la lista representativa del patrimonio cultural del país	0	2019	2	2023	1	100,00
Alcanzar al 2023, 3 propuestas desarrolladas para el rescate de la tradición oral, conocimientos, valores culturales y sociales (64)	TURISMO, CULTURA Y PATRIMONIO	No. De propuestas desarrolladas para el rescate de la tradición oral, conocimientos, valores culturales y sociales	0	2019	3	2023	0,75	72,64
Alcanzar al 2023, 5 programas de estímulos, apoyos y premios otorgados a la creación artística y cultural de gestores culturales del cantón Tena (65)	TURISMO, CULTURA Y PATRIMONIO	No. De programas de estímulos, apoyos y permisos otorgados para la creación	0	2019	5	2023	3	98,87
Disminuir el 20 % al 5% los eventos delictivos en la ciudad de Tena que afectan a niños, niñas y adolescente (66)	SEGURIDAD CIUDADANA Y GESTION DE RIESGOS/ CONSEJO CANTONAL DE PROTECCION DE DERECHOS	% de eventos delictivos que afectan a Niños, Niñas y Adolescentes disminuyen en la ciudad de Tena	20	2019	5	2023	10	90,86
Disminución al 2023 en 2% el consumo de alcohol y drogas en adolescente (67)	SEGURIDAD CIUDADANA Y GESTION DE RIESGOS/ CONSEJO CANTONAL DE PROTECCION DE DERECHOS	% de consumo de alcohol y drogas en adolescentes	22,24%	2019	20%	2023	23	100,00
Mejorar al 2023 en un 2% los procesos para una adecuada atención integral de víctimas de violencia de género en coordinación con otros actores públicos (68)	SEGURIDAD CIUDADANA Y GESTION DE RIESGOS/ CONSEJO CANTONAL DE PROTECCION DE DERECHOS	% de mejora de los procesos para una adecuada atención integral de víctimas de violencia de género	1	2019	2	2023	2	100,00
Alcanzar al 2023, 1200 niños/as y adolescentes vinculados a actividades deportivas y culturales (uso del tiempo libre) implementadas por el GAD Municipal de Tena (69)	DESARROLLO SOCIAL	No. De Niños, Niñas y Adolescentes vinculadas en actividades deportivas	100	2019	1200	2023	4000	75,54
Implementar o actualizar al 2020 el Plan de Desarrollo Social y el Plan Estratégico (70)	DESARROLLO SOCIAL	No. De planes de Desarrollo Social elaborados e implementados	1	2019	2	2020	2	0,00
Incrementar al 2023 un programa de integración y participación del adulto mayor (71)	DESARROLLO SOCIAL	No. De programas de integración y participación del adulto mayor	1	2019	1	2023	1	100,00
Alcanzar al 2023, el 3% de infraestructura cultural y espacios públicos recreativos y deportivos con un sistema de accesibilidad en la ciudad de Tena y cabeceras parroquiales (72)	DESARROLLO VIAL Y OBRAS PUBLICAS (DDVOP)	% de infraestructura cultural y espacios públicos recreativos con accesibilidad	0	2019	3	2023	3	16,29
Alcanzar al 2023, el 3% de infraestructura cultural y espacios públicos recreativos y deportivos con un sistema de accesibilidad en la ciudad de Tena y cabeceras parroquiales (72)	DESARROLLO VIAL Y OBRAS PUBLICAS (DDVOP)	% de infraestructura cultural y espacios públicos recreativos con accesibilidad						92,25



COMPONENTE POLITICO INSTITUCIONAL Y PARTICIPACION CIUDADANA

Meta de resultado PDOT	DEPARTAMENTO RESPONSABLE	Indicador de la meta de resultado	Línea base	Año de línea base	Cuantificación de la Meta PDOT	Año cumplimiento de meta PDOT	valor de la meta a IV T 2024	% Ejecución presupuestaria IV T
COMPONENTE POLITICO INSTITUCIONAL Y PARTICIPACION CIUDADANA								
Implementar al 2020 el Plan de Participación Ciudadana y Plan Estratégico (73)	SECRETARIA TECNICA DE PLANIFICACION CANTONAL/ UNIDAD DE PARTICIPACION CIUDADANA	No.de planes de participación ciudadana y estratégico	0,25	2019	1	2020	0,5	0,00
Actualizar al 2020 el Orgánico de Gestión por Procesos que garantice la gobernabilidad institucional (74)	DIRECCION ADMINISTRATIVA	No. De Resoluciones del Orgánico de Gestión de procesos actualizado	1	2020	1	2020	1	0,00
Actualizar AL 2023 el Plan de Gestión de Sistemas y Mantenimiento (75)	DIRECCION DE TECNOLOGIA Y SISTEMAS	No. De planes de gestión de sistemas y mantenimiento	0	2019	1	2022	1	0,00
Implementar al 2021 el Plan Estratégico Institucional (76)	DIRECCION ADMINISTRATIVA	No. De herramientas de planificación estratégica institucional elaboradas/No. De herramientas de planificación institucional existentes	0	2019	1	2021	1	0,00
Implementar al 2021 el Plan de Mantenimiento de Edificios (77)	DIRECCION ADMINISTRATIVA	No. De planes de mantenimiento de edificios	0	2019	1	2021	0	0,00
Implementar al 2020 la unidad de Seguimiento y evaluación (78)	SECRETARIA TECNICA DE PLANIFICACION CANTONAL/DIRECCION ADMINISTRATIVA	No. de instancias de seguimiento y evaluación implementadas	0	2019	100	2020	50	0,00
Desarrollar al 2021 un sistema integral de Gestión Institucional que incluye Sistema de Mando Integral	DIRECCION DE TECNOLOGIA Y SISTEMAS	No. de sistemas integral de gestión institucional desarrollado e implementándose	0	2019	1	2021	0,85	0,00
Implementa al 2021 un equipo mínimo de desarrolladores informáticos	DIRECCION DE TECNOLOGIA Y SISTEMAS	No. de técnicos/as calificados en paquetes informáticos	0	2019	1	2023	1	0,00
Implementar al 2022 1 sistema de información local establecido y fortalecido	SECRETARIA TECNICA DE PLANIFICACION CANTONAL/DIRECCION DE TECNOLOGIA Y SISTEMAS	No. de sistemas de información local establecidos y fortalecido	0	2020	1	2021	0,8	0,00
Implementar al 2022 el 100% Plan Estratégico Institucional y los respectivos planes sectoriales que garanticen el cumplimiento del PDOT	DIRECCION ADMINISTRATIVA	% de planes estratégicos institucionales y planes sectoriales que garanticen el cumplimiento del PDOT	0	2020	100	2022	90	0,00



8. CONCLUSIONES Y RECOMENDACIONES:

8.1 CONCLUSIONES

- Priorización de proyectos (agua, alcantarillado y recolección de basura) en función del presupuesto, considerando la reducción del presupuesto que el Gobierno Nacional realizó a los Gobiernos Municipales en el año 2020, dejando sin presupuesto a otros proyectos que permitían dar cumplimiento a metas, como es el caso de turismo, cultura.
En los años 2023 y 2024, los proyectos de cada una de las direcciones establecidos en el POA van vinculados a la planificación y al cumplimiento de las metas establecidas en el PDOT 2021-2023
- De los 81 indicadores establecidos en el PDOT, se puede observar que al IV trimestre ya se cuenta con niveles de cumplimiento a nivel general de 49,4%, debido a que los presupuestos son utilizados en los proyectos establecidos en el POA 2024 y vinculados al PDOT; sin embargo, existen indicadores que no fueron cumplidos en un porcentaje de 44,4%, aspecto por el cual fue necesario contar con un plan de acción para que dichos indicadores sean considerados en la actualización del PDOT 2023-2027.

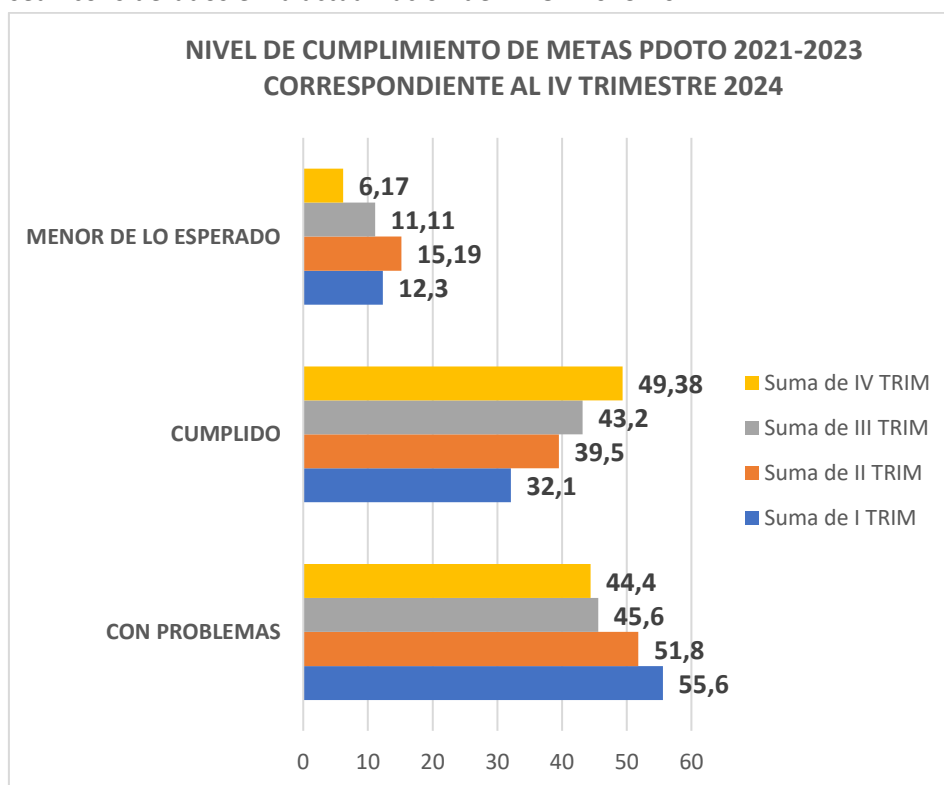


Gráfico 15: Nivel de cumplimiento de metas PDOT 2021-2023, ANALISIS HASTA IV TRIMESTRE 2024

- Se concluye la consultoría denominada: **CONSTRUCCIÓN DE LA PLANEACIÓN ESTRATÉGICA, DISEÑO DEL MODELO DE GESTIÓN Y ESTRUCTURA DE LA CLASIFICACIÓN DE PUESTOS PARA EL GOBIERNO AUTÓNOMO DESCENTRALIZADO MUNICIPAL DEL CANTÓN TENA**, la cual se implementará a partir del 2025, lo que permitirá que se cuente con indicadores institucionales vinculados al PDOT y al POA



- El GAD Municipal actualmente aun no cuenta con estadísticas: sociales, económicas, financieras (base de datos) que debe ser generada por cada instancia del GAD Municipal, e incorporada en un sistema de información cantonal, para la toma de decisiones.
- Se está actualizando el sistema de información geográfico relacionadas a las intervenciones territoriales que han sido ejecutadas en los dos últimos años, como el caso de nuevas redes de agua, alcantarillado, espacios públicos, etc.
- Se encuentra en proceso de implementación y adquisición del Sistema Integral de Gestión Municipal para el Gobierno Autónomo Descentralizado Municipal de Tena, denominado GLOBAL GAD, que tiene como objetivo garantizar la integración eficiente y eficaz de los servicios públicos, asegurando el cumplimiento de las normativas legales vigentes y optimizando los recursos del GAD Municipal de Tena; y brindar un mejor servicio a la ciudadanía, eficiente y eficaz, a través de la optimización de los procesos y la automatización de las gestiones municipales.

8.2 RECOMENDACIONES

- Contar con un programa a largo plazo denominado: **PROCESO DE REGULARIZACION DE ASENTAMIENTOS HUMANOS DE HECHO Y CONSOLIDADOS DE INTERES SOCIAL**, aspecto que está contemplado dentro del plan estratégico institucional que se encuentra en proceso de aprobación.
- Fortalecer los procesos de Seguimiento y Evaluación de la planificación cantonal y la toma de decisiones oportunas.
- Contar con procesos y estrategias internas y externas, establecer los trámites en línea, además en algunos procesos se debe solicitar el acompañamiento de la Superintendencia de Ordenamiento Territorial, aspecto que debe ser considerado en la actualización del Plan de Desarrollo y Ordenamiento Territorial y la actualización del PUGS
- Establecer estrategias de coordinación interinstitucional que permitan cumplir con las metas establecidas en el PDOT
- Definir con claridad los roles y funciones de la instancia encargada de realizar el proceso para el banco de suelos
- Necesidad de contar con un catastro actualizado (urbano y rural)
- Implementar el sistema de información local en la que conste información económica y social del cantón Tena

9. PLAN DE ACCION

Un plan de acción o el programa de actuación, es un instrumento técnico que orientará la puesta en marcha de las recomendaciones en el mediano y largo plazo. Además, permitirá definir los pasos, actividades y recursos necesarios que el GAD Municipal de Tena requerirá para su ejecución en el corto plazo

La implementación del Plan de Acción se inicia a partir de las recomendaciones, para lo cual se debe considerar la planificación de actividades y tiempos, señalando los recursos disponibles del GAD, así como los responsables de la ejecución de las actividades del Plan, quienes serán los encargados del cumplimiento de las tareas dentro de los tiempos establecidos.



COMPONENTE ASENTAMIENTOS HUMANOS

ALERTAS GENERALES – CUMPLIMIENTO DE METAS				ACCIONES O CORRECTIVOS				
Categoría	Nº Metas	valor de la meta a IV T 2024	% de cumplimiento Metas a dic 2024	Proyectos a ejecutar en periodo 2023-2027	Actividad	Responsable	Plazo	Medios de Verificación
Con avance menor a lo esperado	Al 2023, dotar de agua y tratamiento al 10% de los asentamientos humanos de Puerto Napo	7,5	75%	Estudio y proyecto para aguas y tratamiento de asentamientos humanos de Puerto Napo	Incorporar la meta en la actualización del PDOT	Agua potable y Saneamiento	4 años	proyectos, registros fotográficos, libros de campo, informes de fiscalización
	Al 2023, urbanizar el 3% de la cabecera parroquial de Tena, en una inversión estimada de \$2.800.000 usd.	2,5	83%	Estudio y proyecto completo para la urbanización de la ciudad de Tena, Regeneración del centro histórico de la ciudad de Tena	Incorporar la meta en la actualización del PDOT	Gestión de Territorio	4 años	proyectos, registros fotográficos, libros de campo, informes de fiscalización
Con problemas	Actualizar al 2022 el 100% del catastro urbano y rural que incluya zonas de riesgo	50	50%	Proyecto de actualización catastral urbano y elaboración del catastro rural	Incorporar la meta en la actualización del PDOT	Gestión de Territorio	4 años	proyectos, registros fotográficos, libros de campo, informes de fiscalización
	Implementar al 2021 el 100% del catastro actualizado de predios y viviendas en zonas de riesgo y respectivo plan de reubicación	2	2%	Proyecto de actualización catastral	Incorporar la meta en la actualización del PDOT	Gestión de Territorio y Gestión de Riesgos	4 años	proyectos, registros fotográficos, libros de campo, informes de fiscalización
	Implementar al 2023 banco de suelos para vivienda popular y plan de reubicación por riesgo	0	0%	Proyecto: Estudio para la implementación del banco de suelos para cada cabecera parroquial	Incorporar la meta en la actualización del PDOT	Gestión de Territorio	4 años	proyectos, registros fotográficos, libros de campo, informes de fiscalización
	Implementar al 2023, respectivos planes urbanísticos y uso de suelo de las cabeceras parroquiales (7 parroquias, 100% de planes)	1	14,3	Desarrollar planes parciales en las áreas urbanas de las cabeceras parroquiales del cantón Tena	Incorporar la meta en la actualización del PDOT	STPC-UPFYOT	4 años	proyectos, registros fotográficos, libros de campo, informes de fiscalización
	Al 2023, urbanizar el 15% de la cabecera parroquial de Ahuano, en una inversión estimada de \$667.000 usd.	10	66,67%	Estudio y proyecto completo para la urbanización de Ahuano	Incorporar la meta en la actualización del PDOT	Gestión de Territorio	4 años	proyectos, registros fotográficos, libros de campo, informes de fiscalización
	Al 2023, urbanizar el 15% de la cabecera parroquial de Chontapunta, en una inversión estimada de \$319.000 usd.	0,1	0,47	Estudio y proyecto completo para la urbanización de Chontapunta	Incorporar la meta en la actualización del PDOT	Gestión de Territorio	4 años	proyectos, registros fotográficos, libros de campo, informes de fiscalización
	Al 2023, urbanizar el 50% de la cabecera parroquial de Muyuna, en una inversión estimada de \$253.000 usd	0,1	0,2	Estudio y proyecto completo para la urbanización de Muyuna	Incorporar la meta en la actualización del PDOT	Gestión de Territorio	4 años	proyectos, registros fotográficos, libros de campo, informes de fiscalización
	Al 2023, urbanizar el 10% de la cabecera parroquial de Pano, en una inversión estimada de \$782.000 usd.	0,1	1	Estudio y proyecto completo para la urbanización de Pano	Incorporar la meta en la actualización del PDOT	Gestión de Territorio	4 años	proyectos, registros fotográficos, libros de campo, informes de fiscalización
	Al 2023, urbanizar el 15% de la cabecera parroquial de Puerto Misahuallí, en una inversión estimada de \$328.000 usd.	4	40	Estudio y proyecto completo para la urbanización de Puerto Misahuallí	Incorporar la meta en la actualización del PDOT	Gestión de Territorio	4 años	proyectos, registros fotográficos, libros de campo, informes de fiscalización
	Al 2023, urbanizar el 30% de la cabecera parroquial de Puerto Napo, en una inversión estimada de \$310.000 usd	0,1	0,33	Estudio y proyecto completo para la urbanización de Puerto Napo	Incorporar la meta en la actualización del PDOT	Gestión de Territorio	4 años	proyectos, registros fotográficos, libros de campo, informes de fiscalización
	Al 2023, urbanizar el 20% de la cabecera parroquial de Talag, en una inversión estimada de \$550.000 usd.	0	0	Estudio y proyecto completo para la urbanización de Talag	Incorporar la meta en la actualización del PDOT	Gestión de Territorio	4 años	proyectos, registros fotográficos, libros de campo, informes de fiscalización
	Regularizar hasta el 2023, el 25% de las edificaciones urbanas	0	0	Elaboración de respectivos proyectos urbanísticos de las cabeceras parroquiales del cantón Tena	Incorporar la meta en la actualización del PDOT	Gestión de Territorio,	4 años	proyectos, registros fotográficos, libros de campo, informes de fiscalización
	Implementar al 2021 un sistema de gestión territorial integral que incluye rentas e inquilinato	0,2	20	Proyecto Estudio para la elaboración del sistema de gestión territorial integral	Incorporar la meta en la actualización del PDOT	Gestión de Territorio, Dirección Administrativa, STPC, Tecnología y Sistemas	4 años	proyectos, registros fotográficos, libros de campo, informes de fiscalización
	Actualizar al 2022 el 100% de registro geolocalizado de viviendas legalizada	60	65	Proyecto de regularización de viviendas en el sector urbano	Incorporar la meta en la actualización del PDOT	Gestión de Territorio, Dirección Administrativa, STPC, Tecnología y Sistemas	4 años	proyectos, registros fotográficos, libros de campo, informes de fiscalización



COMPONENTE MOVILIDAD Y CONECTIVIDAD

ALERTAS GENERALES – CUMPLIMIENTO DE METAS					ACCIONES O CORRECTIVOS			
Categoría	Nº Metas	valor de la meta a IV T 2024	% Metas	Proyectos a ejecutar en periodo 2023-2027	Actividad	Responsable	Plazo	Medios de Verificación
<div><div></div><div>Con avance menor a lo esperado</div></div>	Alcanzar al 2021 el 50% de la jerarquización del sistema vial inclusivo con nomenclatura de calles	35%	70%	Elaboración del Plan vial del cantón Tena	Incorporar la meta en la actualización del PDOT	Desarrollo Vial Obras Públicas	5 años	documentos técnicos, estudios
<div><div></div><div>Con problemas</div></div>	Construir al 2023 al menos un puente urbano para mitigar el tránsito local	0,40%	40%	Estudio y proyecto de construcción de puente en la ciudad de Tena, Gestión de fondos para la ejecución de la obra	Incorporar la meta en la actualización del PDOT; establecer procesos de coordinación con el GOBIERNO PROVINCIAL	Desarrollo Vial Obras Públicas	4 años	documentos técnicos, estudios
	Implementar al 2021 el Plan de talleres de equipo caminero planta de asfalto vehículos livianos y respectivo Plan Estratégico	0	0	Elaborar Plan de Contingencia	Incorporar la meta en la actualización del PDOT	Desarrollo Vial Obras Públicas	4 años	documentos técnicos, estudios
	Implementar al 2021 el Plan vial y el respectivo Plan estratégico	0	0	Plan Estratégico de la Dirección de Movilidad, Tránsito y Transporte Terrestre	Incorporar la meta en la actualización del PDOT	Desarrollo Vial Obras Públicas	4 años	documentos técnicos, estudios
	Construir al 2023 el terminal terrestre	0,44%	39,76	Estudio y proyecto del Terminal Terrestre de la ciudad de Tena	Incorporar la meta en la actualización del PDOT	Desarrollo Vial Obras Públicas	4 años	documentos técnicos, estudios

COMPONENTE BIOFISICO

ALERTAS GENERALES – CUMPLIMIENTO DE METAS				ACCIONES O CORRECTIVOS				
Categoría	Nº Metas	valor de la meta a IV T 2024	% Metas	Proyectos a ejecutar en periodo 2023-2027	Actividad	Responsable	Plazo	Medios de Verificación
Con problemas	Aprobar al 2020 el Plan de Patrimonio Natural	0	0	Inventario patrimonio natural, Elaboración del Plan de Patrimonio Natural del Cantón Tena	Incorporar la meta en la actualización PDOT	Definir responsable	4 años	
				Proyecto Alerta temprana para inundaciones		Gestión de Riesgos y Gestión Ambiental	4 años	
				Mantenimiento cuencas ríos Tena, Pano		Gestión de Riesgos y Gestión Ambiental		
	Incorporar al 2023, 170 has. de espacios de recreación al aire libre y de acceso al público parques equipamientos deportivos áreas de conservación	68	40	Elaboración del Plan de espacios verdes públicos y el modelo de gestión en las áreas urbanas del cantón Tena	Incorporar la meta en la actualización PDOT	Establecer un área de Parques y Áreas Naturales	4 años	
				Declaratoria de áreas de conservación en la ciudad de Tena				
				Mejoramiento de los espacios públicos (verdes) en las áreas urbanas del cantón				
				Proyecto mantenimiento cauce de ríos (desazolve), para evitar inundaciones				
	Aprobar al 2021 el Plan Ambiental y el respectivo Plan Estratégico	0,01	1	Elaborar el Plan Ambiental que incluya minería, tratamiento integral de desechos sólidos, contaminación por ruido por fuentes móviles y fijas, Proyecto y normativa de gestión	Incorporar la meta en la actualización PDOT	Gestión Ambiental	4 años	
	Mantener actualizado al 2023 el 20% los diferentes catastros según las competencias municipales ambientales (48)	10	50	Actualización de catastro en temas ambientales	Incorporar la meta en la actualización PDOT	Gestión Ambiental	4 años	



COMPONENTE ECONOMICO

ALERTAS GENERALES – CUMPLIMIENTO DE METAS				ACCIONES O CORRECTIVOS				
Categoría	Nº Metas	valor de la meta a IV T 2024	% Metas	Proyectos a ejecutar en periodo 2023-2027	Actividad	Responsable	Plazo	Medios de Verificación
Con problemas	Alcanzar al 2023, 2 espacios para la comercialización de productos locales construidos en la ciudad de Tena	1	50,02	Construcción de mercado para productos de la zona de acuerdo a lo determinado en el POUIS	Incorporar la meta en la actualización del PDOT	Desarrollo Vial y Obras Públicas	4 años	
				Elaboración de un modelo de gestión de los centros de comercialización para el otorgamiento del certificado INEN				
				Mejoramiento de los centros de comercialización de la ciudad de Tena				
				Implementación y control de normativa INEN				
	Alcanzar al 2023, 2% de personas migrantes que participan en proyectos que promueven la generación de emprendimientos en el cantón Tena	0	0	Establecimiento de acuerdos e implementación de normativas legales para la reubicación de los comerciantes	Incorporar la meta en la actualización del PDOT	Desarrollo Social, Gestión de Territorio, Desarrollo	4 años	
				Convenios y acuerdo de cooperación con entidades públicas y privadas para apoyo a emprendedores migrantes				
				Establecimiento de acuerdos e implementación de normativas legales para la reubicación de los comerciantes de la economía popular solidaria a centros de comercialización				
	Incrementar al 2023 en 10% los lugares de interés turístico que son accesibles para las personas con discapacidad o que participan en programas oficiales de información sobre accesibilidad (56)	5	50	Mejoramiento de la accesibilidad en los espacios públicos de carácter turístico	Incorporar la meta en la actualización del PDOT	Dirección de Cultura, Turismo y Patrimonio	4 años	
	Incrementar al 2023 la participación de 100 personas en proyectos que promueven la generación de emprendimientos con resiliencia a la pandemia covid	60	60	Implementación de procesos de formación y capacitación para emprendedores	Incorporar la meta en la actualización del PDOT	Desarrollo Social, Gestión de Territorio, Desarrollo	4 años	
				Establecimiento de políticas para la reducción de trámites y facilidades para la contratación				
				Implementación de iniciativas económicas en la etapa de la pandemia				
	Implementar al 2020 el Plan Económico y Plan Estratégico	0	0	Elaborar y aprobar el plan económico	Incorporar la meta en la actualización del PDOT	Definir la entidad responsable	4 años	



COMPONENTE SOCIO CULTURAL

ALERTAS GENERALES – CUMPLIMIENTO DE METAS				ACCIONES O CORRECTIVOS				
Categoría	Nº Metas	valor de la meta a IV T 2024	% Metas	Proyectos a ejecutar en periodo 2023-2027	Actividad	Responsable	Plazo	Medios de Verificación
<div><div></div><div>Con avance menor a lo esperado</div></div>	Alcanzar al 2023 el 6% de bienes inmuebles patrimoniales rehabilitados y en proceso de recuperación en el cantón Tena (61)	4,56	76	Actualización del inventario de bienes inmuebles patrimoniales del cantón Tena	Incorporar la meta en la actualización del PDOT	Cultura y Patrimonio	4 años	
				Rehabilitación de inmuebles patrimoniales				
<div><div></div><div>Con problemas</div></div>	Alcanzar al 2023, 2% manifestaciones culturales incorporadas en la lista representativa del patrimonio cultural del país	1	50,02	Fortalecimiento y formación de las artesanías en alfarería y cestería del cantón Tena	Incorporar la meta en la actualización del PDOT	Cultura y Patrimonio	4 años	
	Alcanzar al 2023, 3 propuestas desarrolladas para el rescate de la tradición oral, conocimientos, valores culturales y sociales	0,75	25	Elaboración de la agenda cultural	Incorporar la meta en la actualización del PDOT	Cultura y Patrimonio	4 años	
				Generación del catastro de artesanos del cantón Tena y la vinculación en el sistema de información cantonal SIPCE				
				Fortalecer y salvaguardar los conocimientos ancestrales a través de la aprobación del expediente técnico para incorporación en la lista				
	Alcanzar al 2023, 5 programas de estímulos, apoyos y premios otorgados a la creación artística y cultural de gestores culturales del cantón Tena	3	60,01	Encuentro Culturales del cantón Tena considerando estrategias que permitan difundir a la ciudadanía en forma masiva los aspectos artísticos culturales (plataformas virtuales)	Incorporar la meta en la actualización del PDOT	Cultura y Patrimonio	4 años	
				Promoción y difusión de la tradición oral del cantón Tena mediante metodologías virtuales: cuentos y leyendas por radio digitales.				
				Entrega de estímulos a la creación artísticas en disciplinas como: artes visuales, danza, letras, audiovisuales, músicas y estudios culturales				
				Incentivos para la creación de contenidos artísticos y culturales alrededor de la convivencia pacífica, la salud física y mental los que la ciudadanía pueda acceder de forma libre y masiva, como una medida				
	Disminuir del 20 % al 5% los eventos delictivos en la ciudad de Tena que afectan a niños, niñas y adolescente	10	20	Fortalecimiento de los espacios de participación Consejos Consultivos de la Niñez y Adolescencia	Incorporar la meta en la actualización del PDOT	Gestión de Riesgos y Seguridad Ciudadana, Junta de Protección de Derechos, Consejo Cantonal de Protección de Derechos	4 años	
				Concurso anual de arte urbano para jóvenes de 13 a 18 años de la ciudad de Tena y cabeceras parroquiales				
	Disminución al 2023 en 2% el consumo de alcohol y drogas en adolescente	23	23	Elaboración del Plan de Reubicación de los sitios de expendio de bebidas alcohólicas en la ciudad de Tena a través de la zonificación en el POUIS	Incorporar la meta en la actualización del PDOT	Gestión de Riesgos y Seguridad Ciudadana, Junta de Protección de Derechos, Consejo Cantonal de Protección de Derechos	4 años	
				Elaborar Plan de Contingencia				
				Elaboración e implementación del plan de prevención de drogas y alcohol en población adolescentes				
				Tena cantón libre de drogas y alcohol				
				Creación de contenidos que compartan mensajes contra la violencia de género e intrafamiliar, así como el cuidado y respeto de los derechos				
				Acuerdos y convenios interinstitucionales para disminuir la violencia de género				
				Prevención de la violencia de género en adolescentes				
				Establecimiento de talleres, encuentros y capacitación				



COMPONENTE POLITICO INSTITUCIONAL Y PARTICIPACION CIUDADANA

ALERTAS GENERALES – CUMPLIMIENTO DE METAS				ACCIONES O CORRECTIVOS			
Categoría	Nº Metas	valor de la meta a IV T 2024	% Metas	Actividad	Responsable	Plazo	Medios de Verificación
Con avance menor a lo esperado	Implementar al 2022 1 sistema de información local establecido y fortalecido	0,8	80	Incorporar la meta en la actualización PDOT	Secretaría Técnica de Planificación, Unidad de Participación Ciudadana	4 años	
Con problemas	Implementar al 2020 el Plan de Participación Ciudadana y Plan Estratégico (73)	0,5	50	Incorporar la meta en la actualización PDOT	Secretaría Técnica de Planificación, Unidad de Participación Ciudadana	4 años	
	Implementar al 2021 el Plan de Mantenimiento de Edificios	0	0	Incorporar la meta en la actualización PDOT	Dirección Administrativa,	4 años	
	Implementar al 2020 la unidad de Seguimiento y evaluación	50	50	Incorporar la meta en la actualización PDOT	Secretaría Técnica de Planificación, Unidad de Participación Ciudadana	4 años	

Tena, 27 febrero de 2025

Elaborado por	Ing. Yolanda Palacios Técnica UPFYOT
Revisado y aprobado por	Mgst. Paola Alba Rivera Secretaría Técnica de Planificación